OŚWIADCZENIE

Ja niżej podpisany BOROJT SŁAWOMIR legitymujący się dowodem osobistym

o nr ..... PESEL: 67112806496

oświadczam, że jestem właścicielem działki oznaczonej nr geodezyjnym 102
i wyrażam zgodę na:

- usunięcie słupa linii napowietrznej nn z mojej działki
- zmianę trasy linii napowietrznej nad moją działką
- wymianę/przełożenie przyłącza napowietrznego po nowej trasie

Na potrzeby Inwestycji: "Budowy ścierzek rowerowych na terenie miasta Ostrów Mazowiecka o długości ok. 17km. wraz z budową infrastruktury towarzyszącej i przebudową kolizji"

Inwestor:
Miasto Ostrów Mazowiecka
ul. 3 Maja 66
07-300 Ostrów Mazowiecka

26092017

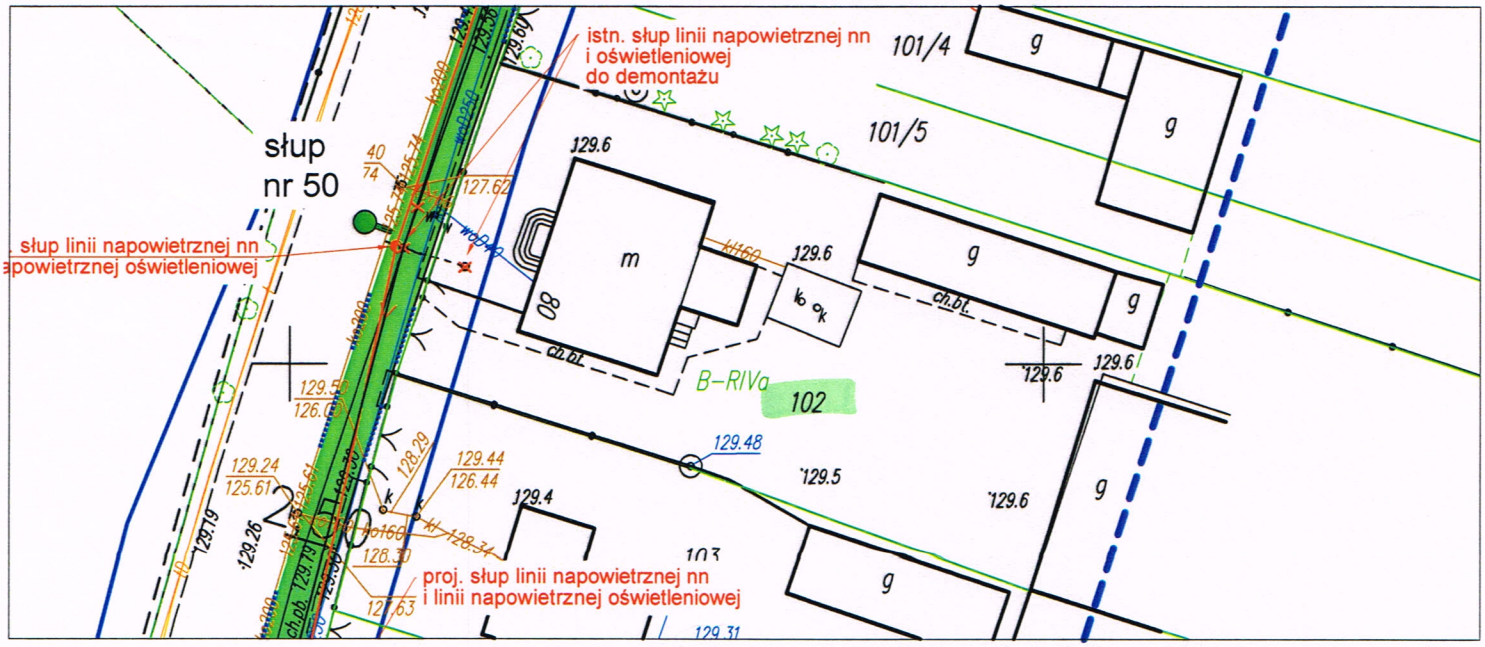

Studium projektu: PROJEKT WYKONAWCZY			
Jednostka projektowa:		Inwestor:	
ROAD CONCEPT RENATA KOZAK UL. SIENKIEWICZA 21 11-600 WĘGORZEWO		MIASTO OSTRÓW MAZOWIECKA UL. 3 MAJA 66 07-300	
Nazwa zadania:	BUDOWA ŚCIEŻEK ROWEROWYCH NA TERENIE MIASTA OSTRÓW MAZOWIECKA O DŁUGOŚCI OK. 17KM WRAZ Z BUDOWĄ INFRASTRUKTURY TOWARZYSZĄCEJ ORAZ PRZEBUDOWĄ KOLIZJI		Branża: ELEKTRYCZNA
Tytuł rysunku:	PROJEKT ZAGOSPODAROWANIA TERENU - SIECI ELEKTRYCZNE		Skala: 1:500
Projektował: branża elektryczna	mgr inż. Daniel Filipowicz WAM/0096/PWOE/12	Podpis:	Data: 06.2017
Sprawdził: branża elektryczna	mgr inż. Marcin Grzesiukiewicz PDL/0154/POOE/10	Podpis:	Nr rysunku:

PRAWA AUTORSKIE ZASTRZEŻONE

OŚWIADCZENIE

Ja niżej podpisana CIEŚLA MARIA PESEL: 52091201286

oświadczam, że jestem właścicielką działki oznaczonej nr geodezyjnym 105/1 przy ul.Podchorążych 74 w msc. Ostrów Mazowiecka i wyrażam zgodę na:

- usunięcie słupa nr 4_5-8 z mojej działki,
- zmianę trasy istniejących przyłączy napowietrznych (wynikających z przełożenia na nowy słup jednożerdziowy usytuowany poza działką 105/1),

pod warunkiem pisemnego:

1. Uzgodnieniu przez Wykonawcę terminu wejścia na nieruchomość.
2. Zapewnieniu o prowadzeniu prac tylko i wyłącznie w zakresie zdemontowania istniejącego na nieruchomości słupa.
3. Zapewnieniu o prowadzeniu prac bez zastosowania sprzętu mechanicznego (wymagany sprzęt zlokalizowany będzie poza Pani nieruchomością, na terenie przyległej drogi/chodnika).
4. Zapewnieniu o prowadzeniu prac z zachowaniem zasady doprowadzenia nieruchomości do stanu sprzed rozpoczęcia planowanych prac.
5. Protokolarnym przekazaniu i odbiorze końcowym , w obecności pracownika Urzędu Miasta Ostrów Mazowiecka, części nieruchomości wymaganej do prowadzenia prac, uzgodnionej zgodnie z pkt. 1.

Maria Cieśla

Inwestycja związana: "Budowa ścierzek rowerowych na terenie miasta Ostrów Mazowiecka o długości ok. 17km wraz z budową infrastruktury towarzyszącej i przebudową kolizji"

Inwestor:

Miasto Ostrów Mazowiecka, ul. 3 Maja 66, 07-300 Ostrów Mazowiecka

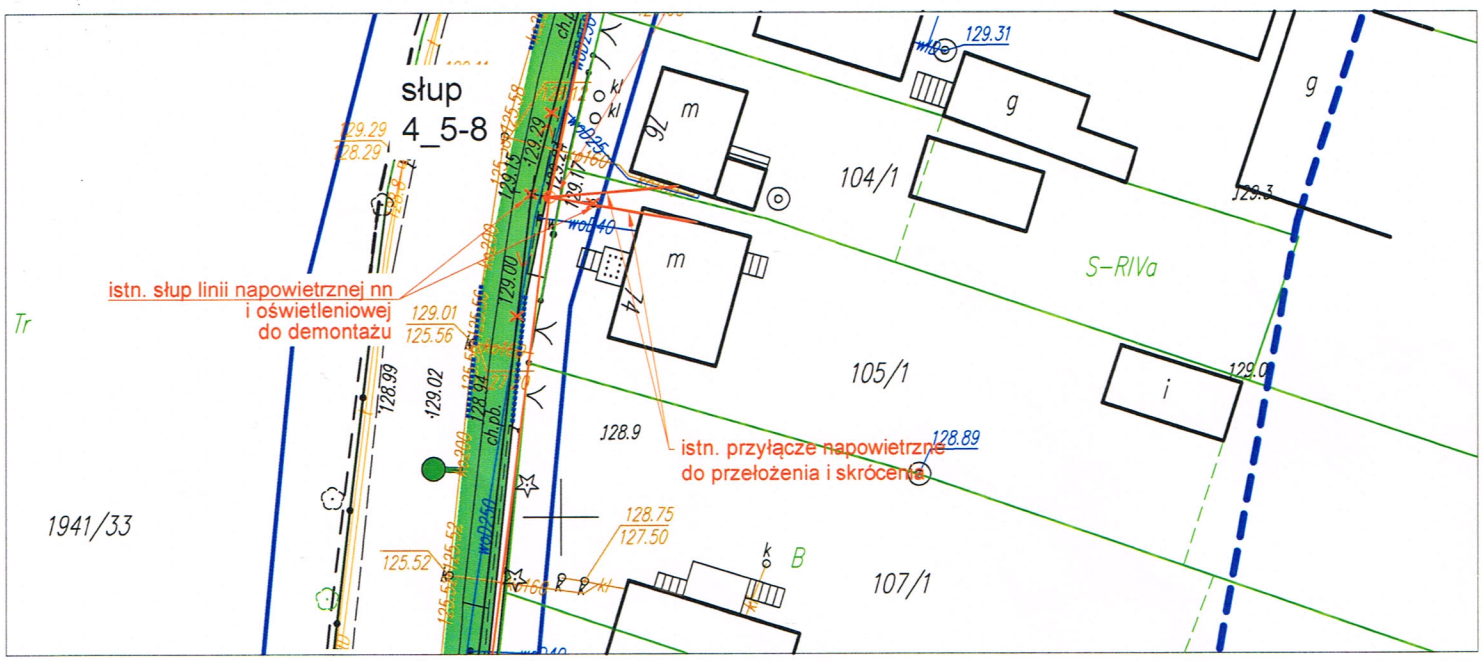

WYRAŻAM ZGODĘ POD WARUNKIEM ZACHOWANIA BEZPIECZNEGO KORZYSTANIA Z CENTRALNEGO, LOKALNEGO OGRZEWANIA DOMU MIESZKALNEGO NA POSESJI (PIEC C.O. PRACUJE KORZYSTAJĄC Z ENERGII ELEKTRYCZ.). DOM POZBAWIONY JEST DRUGIEGO, ALTERNATYWNEGO ŹRÓDŁA OGRZEWANIA

Studium projektu: PROJEKT WYKONAWCZY			
Jednostka projektowa:		Inwestor:	
ROAD CONCEPT RENATA KOZAK UL. SIENKIEWICZA 21 11-600 WĘGORZEWO	Road Concept	MIASTO OSTRÓW MAZOWIECKA UL. 3 MAJA 66 07-300	
Nazwa zadania:	BUDOWA ŚCIEŻEK ROWEROWYCH NA TERENIE MIASTA OSTRÓW MAZOWIECKA O DŁUGOŚCI OK. 17KM WRAZ Z BUDOWĄ INFRASTRUKTURY TOWARZYSZĄCEJ ORAZ PRZEBUDOWĄ KOLIZJI		Branża: ELEKTRYCZNA
Tytuł rysunku:	PROJEKT ZAGOSPODAROWANIA TERENU - SIECI ELEKTRYCZNE		Skala: 1:500
Projektował: branża elektryczna	mgr inż. Daniel Filipowicz WAM/0096/PWOE/12	Podpis:	Data: 06.2017
Sprawdził: branża elektryczna	mgr inż. Marcin Grzesiukiewicz PDL/0154/POOE/10	Podpis:	Nr rysunku:

PRAWA AUTORSKIE ZASTRZEŻONE

OŚWIADCZENIE Kaczmarczyk Agnieszka.

Ja niżej podpisany Kaczmarczyk Kazimierz ..... legitymujący się dowodem osobistym

o nr DB 8619885 ..... PESEL: 759-122-80-74 .....
BMZ 233589 758-104-46-22

oświadczam, że jestem właścicielem działki oznaczonej nr geodezyjnym .....132.....
i wyrażam zgodę na:

- usunięcie słupa linii napowietrznej nn z mojej działki
- zmianę trasy linii napowietrznej nad moją działką
- wymianę/przełożenie przyłącza napowietrznego po nowej trasie

Na potrzeby Inwestycji: "Budowy ścierzek rowerowych na terenie miasta Ostrów Mazowiecka o długości ok. 17km. wraz z budową infrastruktury towarzyszącej i przebudową kolizji"

Inwestor:
Miasto Ostrów Mazowiecka
ul. 3 Maja 66
07-300 Ostrów Mazowiecka

Agnieszka Kaczmarczyk

604373666

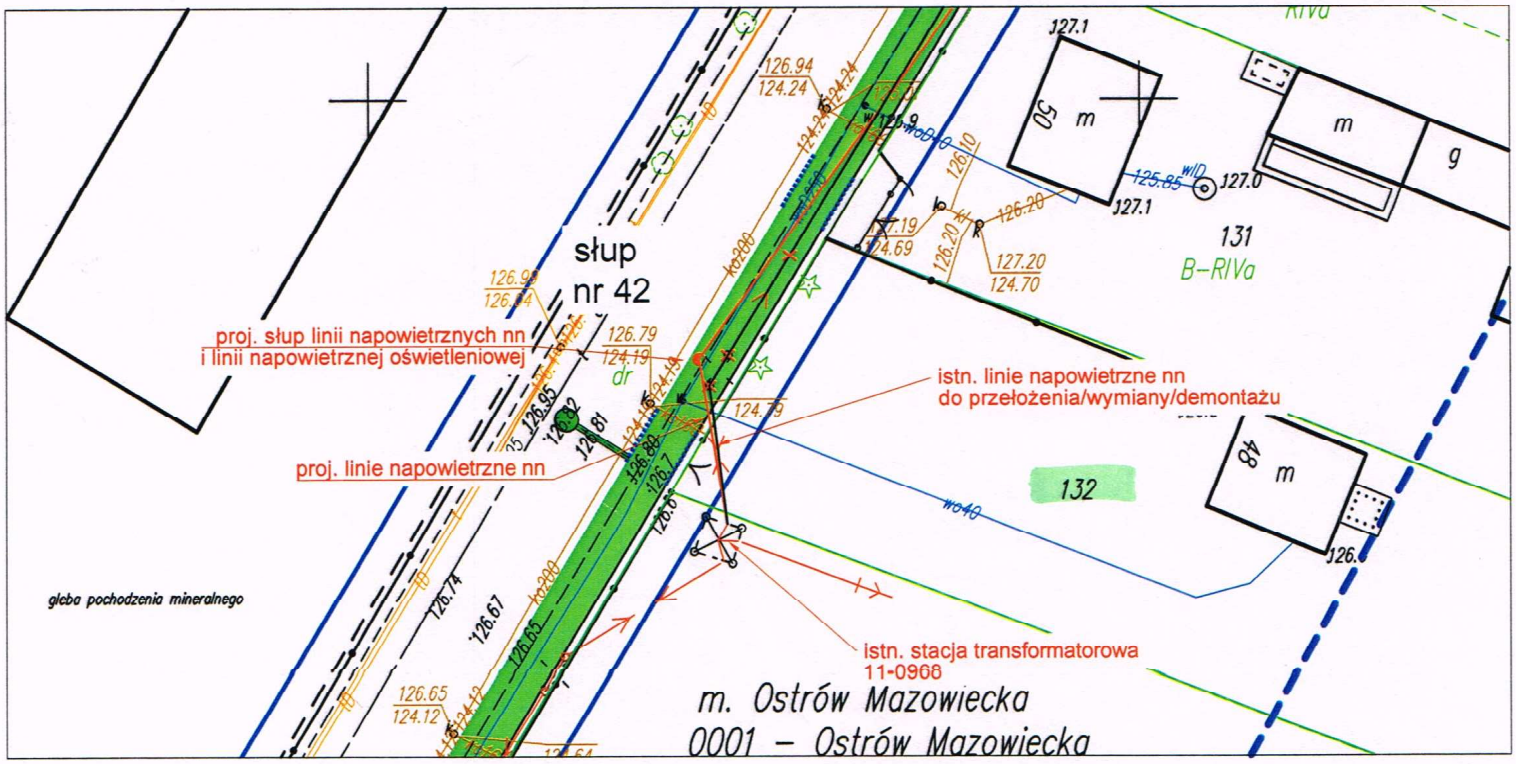

Studium projektu: PROJEKT WYKONAWCZY			
Jednostka projektowa:		Inwestor:	
ROAD CONCEPT RENATA KOZAK UL. SIENKIEWICZA 21 11-600 WĘGORZEWO	Road Concept	MIASTO OSTRÓW MAZOWIECKA UL. 3 MAJA 66 07-300	
Nazwa zadania:	BUDOWA ŚCIEŻEK ROWEROWYCH NA TERENIE MIASTA OSTRÓW MAZOWIECKA O DŁUGOŚCI OK. 17KM WRAZ Z BUDOWĄ INFRASTRUKTURY TOWARZYSZĄCEJ ORAZ PRZEBUDOWĄ KOLIZJI		Branża: ELEKTRYCZNA
Tytuł rysunku:	PROJEKT ZAGOSPODAROWANIA TERENU - SIECI ELEKTRYCZNE		Skala: 1:500
Projektował: branża elektryczna	mgr inż. Daniel Filipowicz WAM/0096/PWOE/12	Podpis:	Data: 06.2017
Sprawdził: branża elektryczna	mgr inż. Marcin Grzesiukiewicz PDL/0154/POOE/10	Podpis:	Nr rysunku:

PRAWA AUTORSKIE ZASTRZEŻONE

OŚWIADCZENIE

Ja niżej podpisany Jerzy Kłosnik legitymujący się dowodem osobistym

o nr ANZ 186470 PESEL: 67060604753

oświadczam, że jestem właścicielem działki oznaczonej nr geodezyjnym 133
i wyrażam zgodę na:

- usunięcie słupa linii napowietrznej nn z mojej działki
- zmianę trasy linii napowietrznej nad moją działką
- wymianę/przełożenie przyłącza napowietrznego po nowej trasie

Na potrzeby Inwestycji: "Budowy ścierzek rowerowych na terenie miasta Ostrów Mazowiecka o długości ok. 17km. wraz z budową infrastruktury towarzyszącej i przebudową kolizji"

Inwestor:
Miasto Ostrów Mazowiecka
ul. 3 Maja 66
07-300 Ostrów Mazowiecka

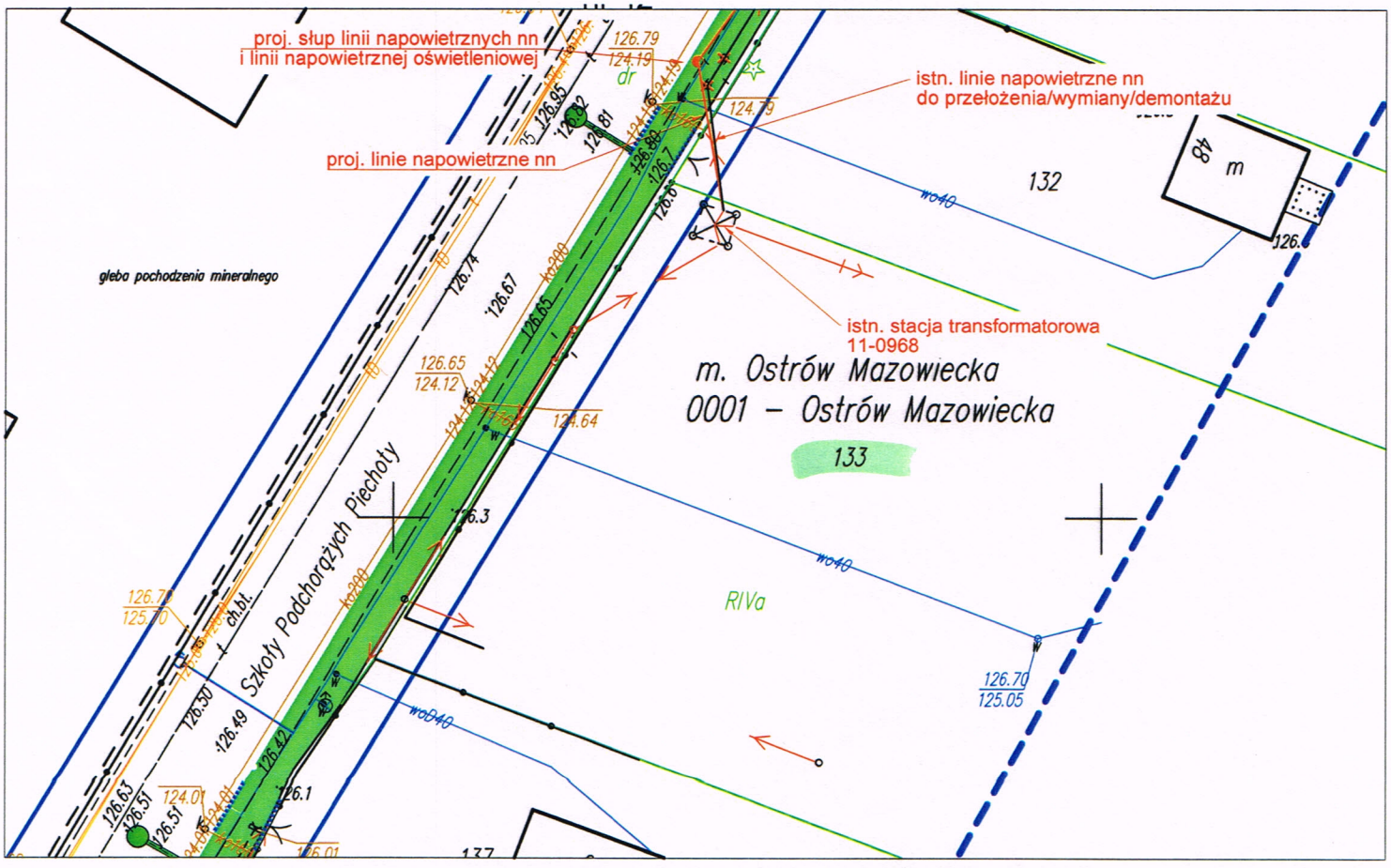

Studium projektu: PROJEKT WYKONAWCZY			
Jednostka projektowa:		Inwestor:	
ROAD CONCEPT RENATA KOZAK UL. SIENKIEWICZA 21 11-600 WĘGORZEWO	Road Concept	MIASTO OSTRÓW MAZOWIECKA UL. 3 MAJA 66 07-300	
Nazwa zadania:	BUDOWA ŚCIEŻEK ROWEROWYCH NA TERENIE MIASTA OSTRÓW MAZOWIECKA O DŁUGOŚCI OK. 17KM WRAZ Z BUDOWĄ INFRASTRUKTURY TOWARZYSZĄCEJ ORAZ PRZEBUDOWĄ KOLIZJI		Branża: ELEKTRYCZNA
Tytuł rysunku:	PROJEKT ZAGOSPODAROWANIA TERENU - SIECI ELEKTRYCZNE		Skala: 1:500
Projektował: branża elektryczna	mgr inż. Daniel Filipowicz WAM/0096/PWOE/12	Podpis:	Data: 06.2017
Sprawdził: branża elektryczna	mgr inż. Marcin Grzesiukiewicz PDL/0154/POOE/10	Podpis:	Nr rysunku:

PRAWA AUTORSKIE ZASTRZEŻONE

OŚWIADCZENIE

Ja niżej podpisany ..OSTROWSKI JACEK..... legitymujący się dowodem osobistym

o nr ..CAI 247971..... PESEL: ..79112412377.....

oświadczam, że jestem właścicielem działki oznaczonej nr geodezyjnym .....598/1.....
i wyrażam zgodę na:

- ~~usunięcie słupa linii napowietrznej nn z mojej działki~~
- zmianę trasy linii napowietrznej nad moją działką
- wymianę/przełożenie przyłącza napowietrznego po nowej trasie

Na potrzeby Inwestycji: "Budowy ścierzek rowerowych na terenie miasta Ostrów Mazowiecka o długości ok. 17km. wraz z budową infrastruktury towarzyszącej i przebudową kolizji"

Inwestor:
Miasto Ostrów Mazowiecka
ul. 3 Maja 66
07-300 Ostrów Mazowiecka

Ostrowski Jacek

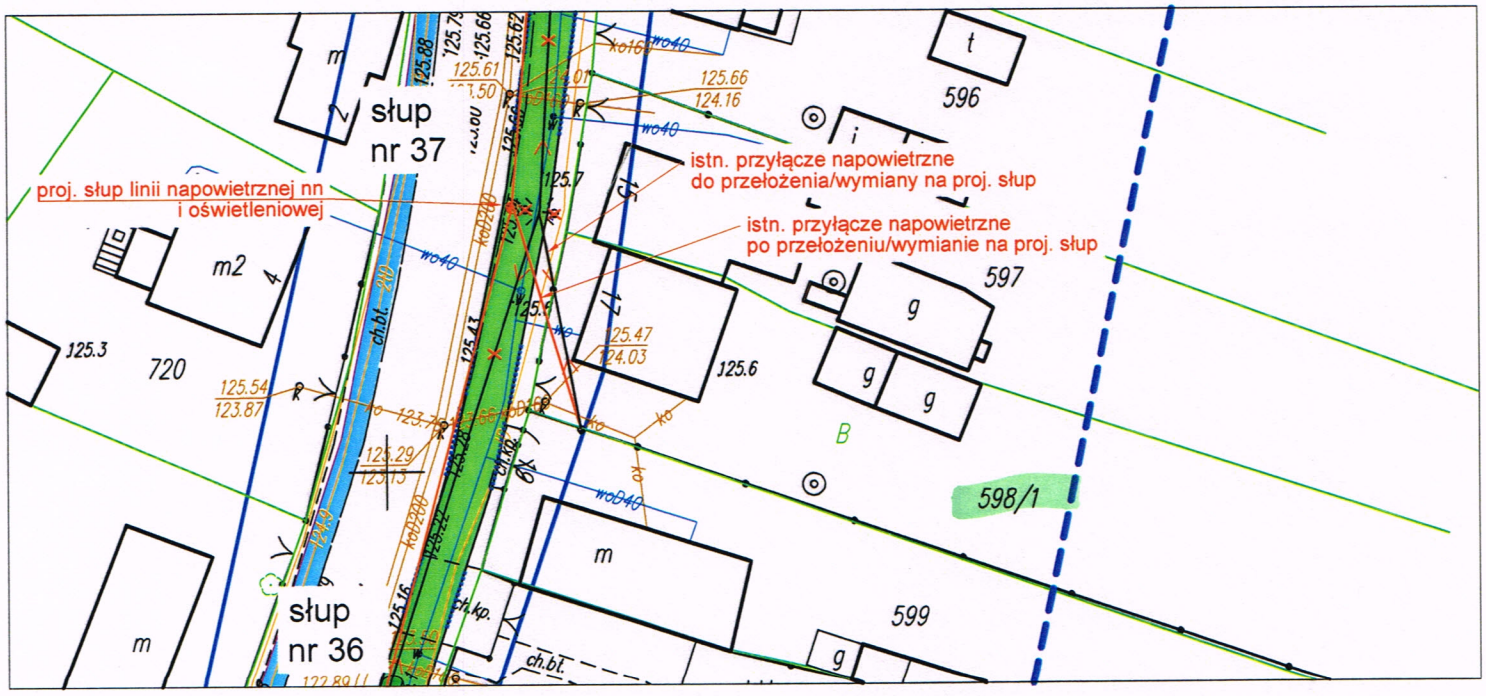

Studium projektu: PROJEKT WYKONAWCZY			
Jednostka projektowa:		Inwestor:	
ROAD CONCEPT RENATA KOZAK UL. SIENKIEWICZA 21 11-600 WĘGORZEWO	Road Concept	MIASTO OSTRÓW MAZOWIECKA UL. 3 MAJA 66 07-300	
Nazwa zadania:	BUDOWA ŚCIEŻEK ROWEROWYCH NA TERENIE MIASTA OSTRÓW MAZOWIECKA O DŁUGOŚCI OK. 17KM WRAZ Z BUDOWĄ INFRASTRUKTURY TOWARZYSZĄCEJ ORAZ PRZEBUDOWĄ KOLIZJI		Branża: ELEKTRYCZNA
Tytuł rysunku:	PROJEKT ZAGOSPODAROWANIA TERENU - SIECI ELEKTRYCZNE		Skala: 1:500
Projektował: branża elektryczna	mgr inż. Daniel Filipowicz WAM/0096/PWOE/12	Podpis:	Data: 06.2017
Sprawdził: branża elektryczna	mgr inż. Marcin Grzesiukiewicz PDL/0154/POOE/10	Podpis:	Nr rysunku:

PRAWA AUTORSKIE ZASTRZEŻONE

OŚWIADCZENIE

Ja niżej podpisany OSTROWSKA ANNA legitymujący się dowodem osobistym

o nr CAJ 300789 PESEL: ~~8105~~ 81050809986

oświadczam, że jestem właścicielem działki oznaczonej nr geodezyjnym 598/1
i wyrażam zgodę na:

- usunięcie słupa linii napowietrznej nn z mojej działki
- zmianę trasy linii napowietrznej nad moją działką
- wymianę/przełożenie przyłącza napowietrznego po nowej trasie

Na potrzeby Inwestycji: "Budowy ścierzek rowerowych na terenie miasta Ostrów Mazowiecka o długości ok. 17km. wraz z budową infrastruktury towarzyszącej i przebudową kolizji"

Inwestor:
Miasto Ostrów Mazowiecka
ul. 3 Maja 66
07-300 Ostrów Mazowiecka

Ostrowska Anna

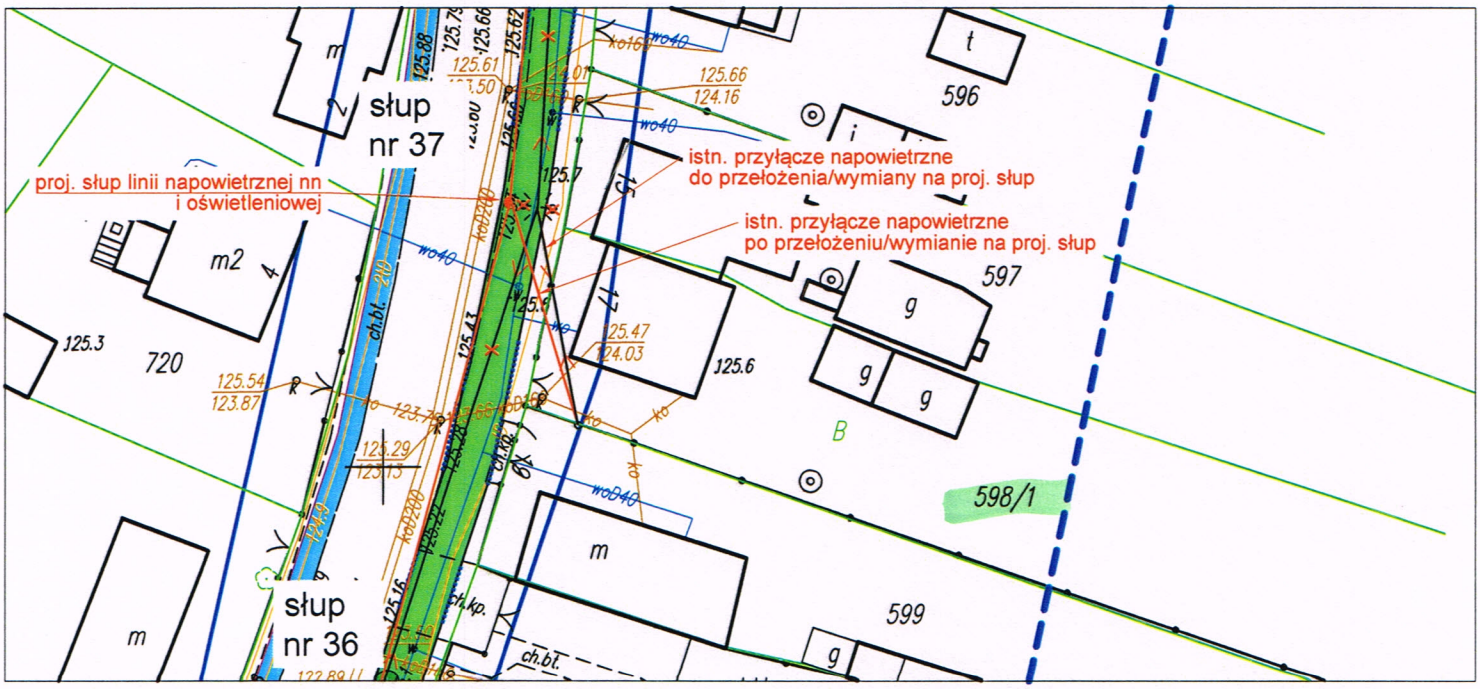

Studium projektu: PROJEKT WYKONAWCZY			
Jednostka projektowa:		Inwestor:	
ROAD CONCEPT RENATA KOZAK UL. SIENKIEWICZA 21 11-600 WĘGORZEWO	Road Concept	MIASTO OSTRÓW MAZOWIECKA UL. 3 MAJA 66 07-300	
Nazwa zadania:	BUDOWA ŚCIEŻEK ROWEROWYCH NA TERENIE MIASTA OSTRÓW MAZOWIECKA O DŁUGOŚCI OK. 17KM WRAZ Z BUDOWĄ INFRASTRUKTURY TOWARZYSZĄCEJ ORAZ PRZEBUDOWĄ KOLIZJI		Branża: ELEKTRYCZNA
Tytuł rysunku:	PROJEKT ZAGOSPODAROWANIA TERENU - SIECI ELEKTRYCZNE		Skala: 1:500
Projektował: branża elektryczna	mgr inż. Daniel Filipowicz WAM/0096/PWOE/12	Podpis:	Data: 06.2017
Sprawdził: branża elektryczna	mgr inż. Marcin Grzesiukiewicz PDL/0154/POOE/10	Podpis:	Nr rysunku:

PRAWA AUTORSKIE ZASTRZEŻONE

OŚWIADCZENIE

Ja niżej podpisany Ewa Strzeszewska legitymujący się dowodem osobistym

o nr ..... PESEL: 70071205209

oświadczam, że jestem właścicielem działki oznaczonej nr geodezyjnym 604/2
i wyrażam zgodę na:

- usunięcie słupa linii napowietrznej nn z mojej działki
- zmianę trasy linii napowietrznej nad moją działką
- wymianę/przełożenie przyłącza napowietrznego po nowej trasie

Na potrzeby Inwestycji: "Budowy ścierzek rowerowych na terenie miasta Ostrów Mazowiecka o długości ok. 17km. wraz z budową infrastruktury towarzyszącej i przebudową kolizji"

Inwestor:
Miasto Ostrów Mazowiecka
ul. 3 Maja 66
07-300 Ostrów Mazowiecka

Ewa Strzeszewska

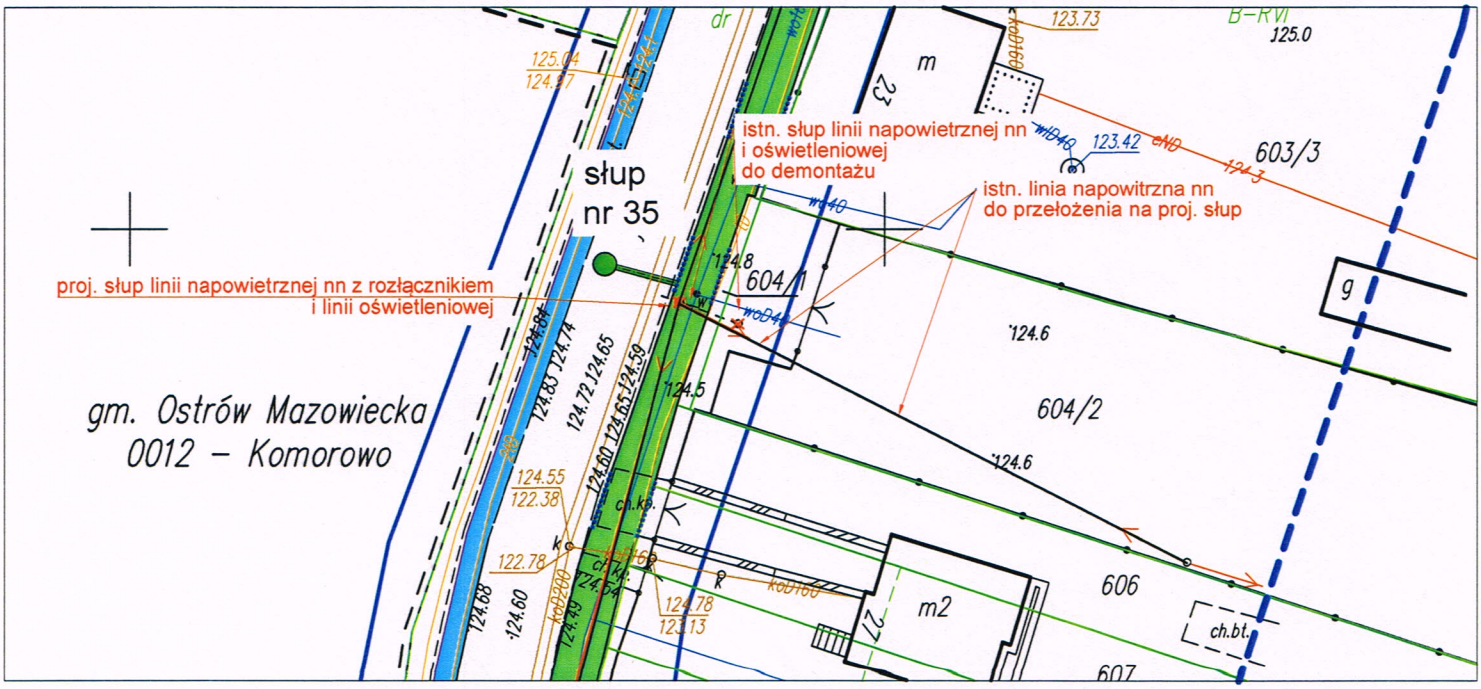

Studium projektu: PROJEKT WYKONAWCZY			
Jednostka projektowa:		Inwestor:	
ROAD CONCEPT RENATA KOZAK UL. SIENKIEWICZA 21 11-600 WĘGORZEWO		MIASTO OSTRÓW MAZOWIECKA UL. 3 MAJA 66 07-300	
Nazwa zadania:	BUDOWA ŚCIEŻEK ROWEROWYCH NA TERENIE MIASTA OSTRÓW MAZOWIECKA O DŁUGOŚCI OK. 17KM WRAZ Z BUDOWĄ INFRASTRUKTURY TOWARZYSZĄCEJ ORAZ PRZEBUDOWĄ KOLIZJI		Branża: ELEKTRYCZNA
Tytuł rysunku:	PROJEKT ZAGOSPODAROWANIA TERENU - SIECI ELEKTRYCZNE		Skala: 1:500
Projektował: branża elektryczna	mgr inż. Daniel Filipowicz WAM/0096/PWOE/12	Podpis:	Data: 06.2017
Sprawdził: branża elektryczna	mgr inż. Marcin Grzesiukiewicz PDL/0154/POOE/10	Podpis:	Nr rysunku:

PRAWA AUTORSKIE ZASTRZEŻONE

OŚWIADCZENIE

Ja niżej podpisany Zygmunt Strzeszewski legitymujący się dowodem osobistym

o nr ..... PESEL 64051108636

oświadczam, że jestem właścicielem działki oznaczonej nr geodezyjnym 604/2
i wyrażam zgodę na:

- usunięcie słupa linii napowietrznej nn z mojej działki
- zmianę trasy linii napowietrznej nad moją działką
- wymianę/przełożenie przyłącza napowietrznego po nowej trasie

Na potrzeby Inwestycji: "Budowy ścierzek rowerowych na terenie miasta Ostrów Mazowiecka o długości ok. 17km. wraz z budową infrastruktury towarzyszącej i przebudową kolizji"

Inwestor:
Miasto Ostrów Mazowiecka
ul. 3 Maja 66
07-300 Ostrów Mazowiecka

26 09 2017 tel. 728 962 176

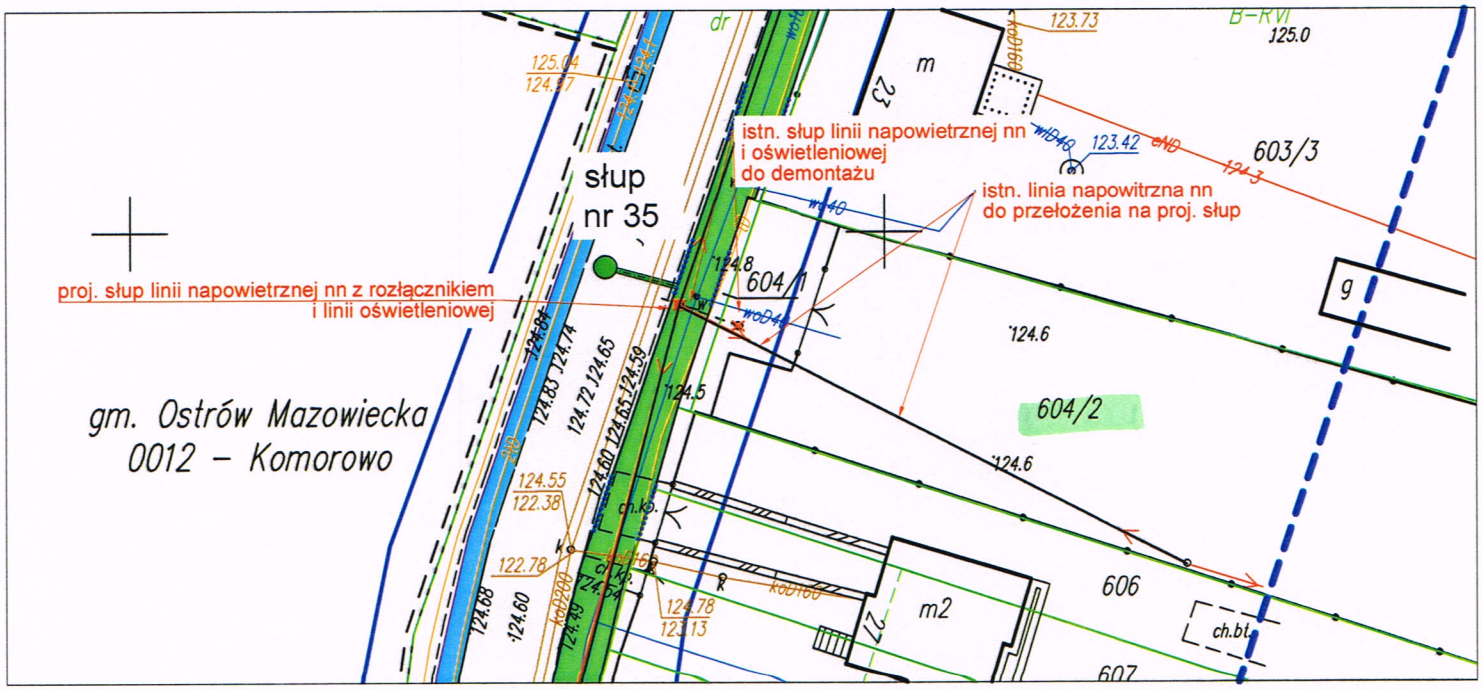

Studium projektu: PROJEKT WYKONAWCZY			
Jednostka projektowa:		Inwestor:	
ROAD CONCEPT RENATA KOZAK UL. SIENKIEWICZA 21 11-600 WĘGORZEWO	Road Concept	MIASTO OSTRÓW MAZOWIECKA UL. 3 MAJA 66 07-300	
Nazwa zadania:	BUDOWA ŚCIEŻEK ROWEROWYCH NA TERENIE MIASTA OSTRÓW MAZOWIECKA O DŁUGOŚCI OK. 17KM WRAZ Z BUDOWĄ INFRASTRUKTURY TOWARZYSZĄCEJ ORAZ PRZEBUDOWĄ KOLIZJI		Branża: ELEKTRYCZNA
Tytuł rysunku:	PROJEKT ZAGOSPODAROWANIA TERENU - SIECI ELEKTRYCZNE		Skala: 1:500
Projektował: branża elektryczna	mgr inż. Daniel Filipowicz WAM/0096/PWOE/12	Podpis:	Data: 06.2017
Sprawdził: branża elektryczna	mgr inż. Marcin Grzesiukiewicz PDL/0154/POOE/10	Podpis:	Nr rysunku:

PRAWA AUTORSKIE ZASTRZEŻONE

OŚWIADCZENIE

Ja niżej podpisany BARBARA i FRANCISZEK DUMAŁA legitymujący się dowodem osobistym

o nr ..... PESEL: FRANCISZEK 34 00150077 4

oświadczam, że jestem właścicielem działki oznaczonej nr geodezyjnym 616
i wyrażam zgodę na:

- usunięcie słupa linii napowietrznej nn z mojej działki
- zmianę trasy linii napowietrznej nad moją działką
- wymianę/przełożenie przyłącza napowietrznego po nowej trasie

Na potrzeby Inwestycji: "Budowy ścierzek rowerowych na terenie miasta Ostrów Mazowiecka o długości ok. 17km. wraz z budową infrastruktury towarzyszącej i przebudową kolizji"

Inwestor:
Miasto Ostrów Mazowiecka
ul. 3 Maja 66
07-300 Ostrów Mazowiecka

Dumała Franc
z upoważnienia
zam Dumała Franc

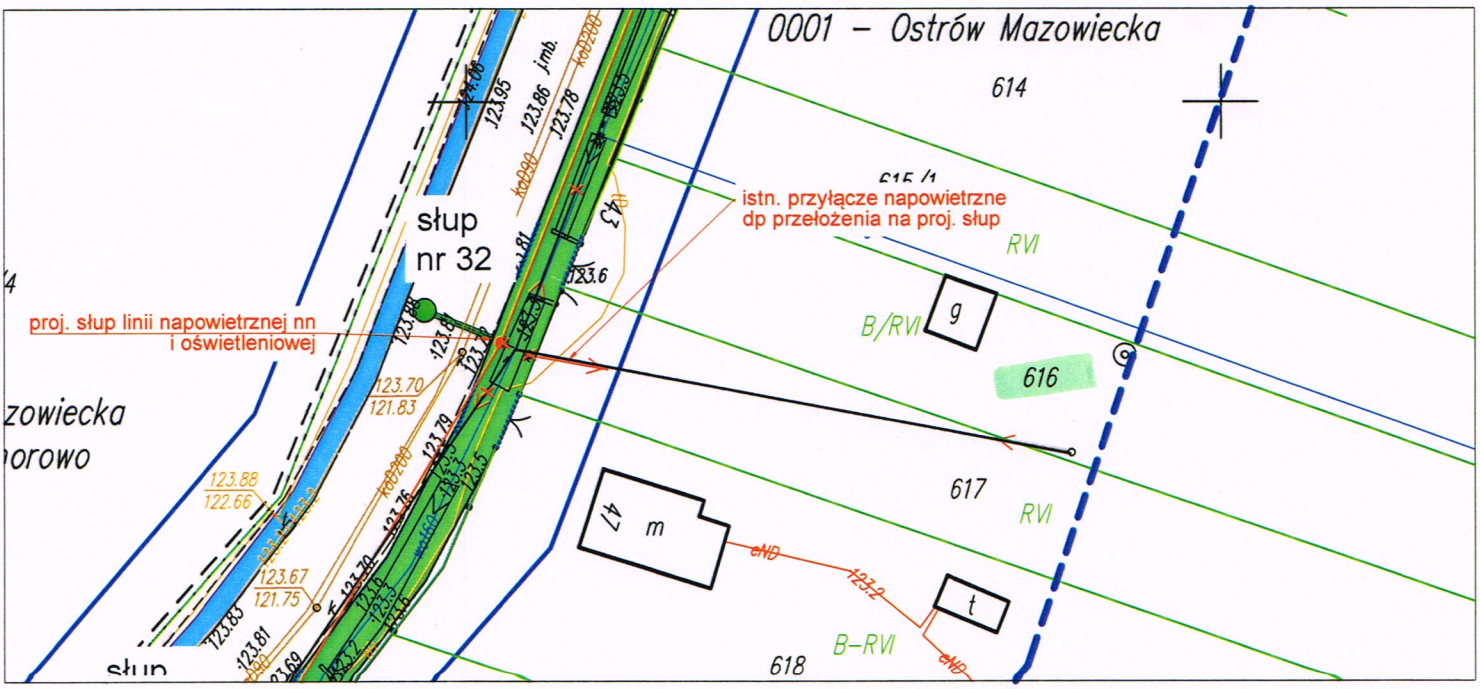

Studium projektu: PROJEKT WYKONAWCZY			
Jednostka projektowa:		Inwestor:	
ROAD CONCEPT RENATA KOZAK UL. SIENKIEWICZA 21 11-600 WĘGORZEWO	Road Concept	MIASTO OSTRÓW MAZOWIECKA UL. 3 MAJA 66 07-300	
Nazwa zadania:	BUDOWA ŚCIEŻEK ROWEROWYCH NA TERENIE MIASTA OSTRÓW MAZOWIECKA O DŁUGOŚCI OK. 17KM WRAZ Z BUDOWĄ INFRASTRUKTURY TOWARZYSZĄCEJ ORAZ PRZEBUDOWĄ KOLIZJI		Branża: ELEKTRYCZNA
Tytuł rysunku:	PROJEKT ZAGOSPODAROWANIA TERENU - SIECI ELEKTRYCZNE		Skala: 1:500
Projektował: branża elektryczna	mgr inż. Daniel Filipowicz WAM/0096/PWOE/12	Podpis:	Data: 06.2017
Sprawdził: branża elektryczna	mgr inż. Marcin Grzesiukiewicz PDL/0154/POOE/10	Podpis:	Nr rysunku:

PRAWA AUTORSKIE ZASTRZEŻONE

OŚWIADCZENIE

Ja niżej podpisany ...Janina Nieniewa..... legitymujący się dowodem osobistym

o nr ..AXI 8339 82..... PESEL: ..48061002429.....

oświadczam, że jestem właścicielem działki oznaczonej nr geodezyjnym ...617.....
i wyrażam zgodę na:

- ~~usunięcie słupa linii napowietrznej nn z mojej działki~~ Jd'em
- ~~zmianę trasy linii napowietrznej nad moją działką~~ Jd'em
- ~~wymianę~~/przełożenie przyłącza napowietrznego po nowej trasie Jd'em

Na potrzeby Inwestycji: "Budowy ścierzek rowerowych na terenie miasta Ostrów Mazowiecka o długości ok. 17km. wraz z budową infrastruktury towarzyszącej i przebudową kolizji"

Inwestor:
Miasto Ostrów Mazowiecka
ul. 3 Maja 66
07-300 Ostrów Mazowiecka

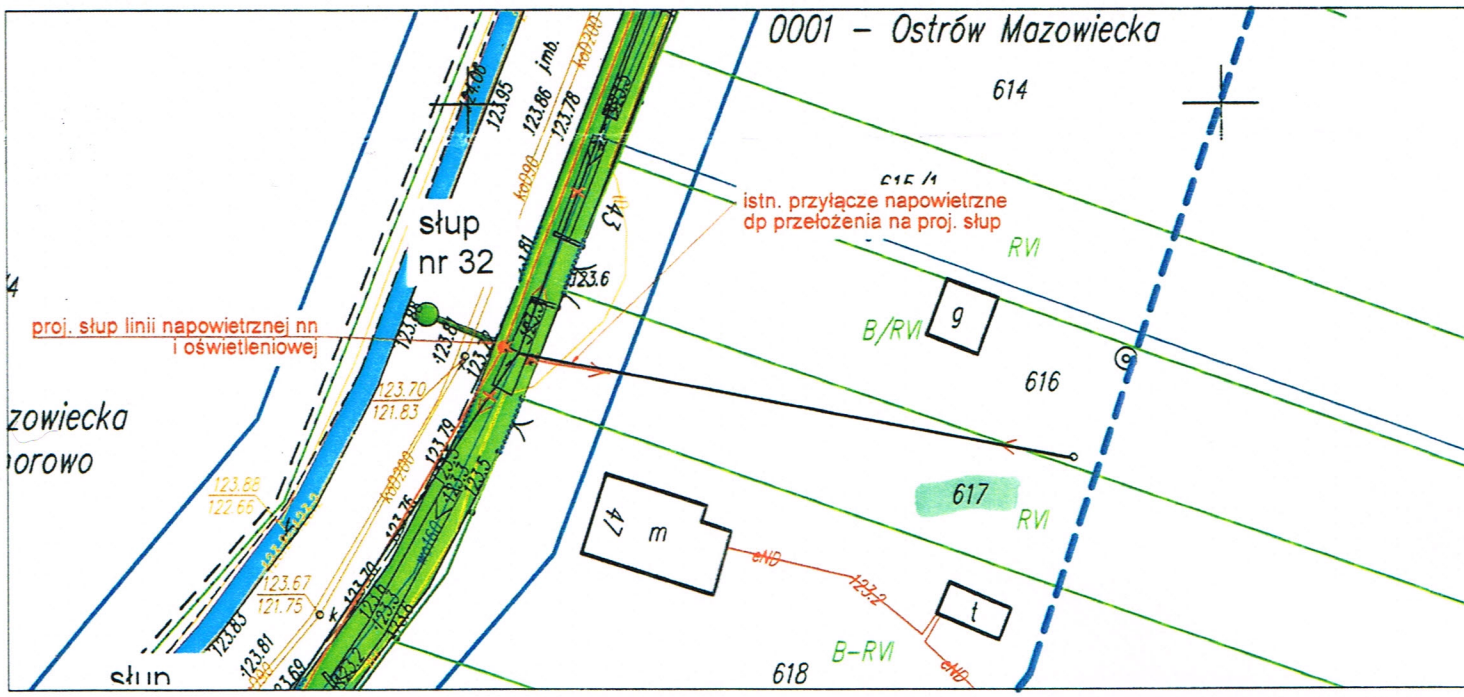

Studium projektu: PROJEKT WYKONAWCZY			
Jednostka projektowa:		Inwestor:	
ROAD CONCEPT RENATA KOZAK UL. SIENKIEWICZA 21 11-600 WĘGORZEWO	Road Concept	MIASTO OSTRÓW MAZOWIECKA UL. 3 MAJA 66 07-300	
Nazwa zadania:	BUDOWA ŚCIEŻEK ROWEROWYCH NA TERENIE MIASTA OSTRÓW MAZOWIECKA O DŁUGOŚCI OK. 17KM. WRAZ Z BUDOWĄ INFRASTRUKTURY TOWARZYSZĄCEJ ORAZ PRZEBUDOWĄ KOLIZJI		Branża: ELEKTRYCZNA
Tytuł rysunku:	PROJEKT ZAGOSPODAROWANIA TERENU - SIECI ELEKTRYCZNE		Skala: 1:500
Projektował: branża elektryczna	mgr inż. Daniel Filipowicz WAM/0096/PWOE/12	Podpis:	Data: 06.2017
Sprawdził: branża elektryczna	mgr inż. Marcin Grzesiukiewicz PDL/0154/POOE/10	Podpis:	Nr rysunku:

PRAWA AUTORSKIE ZASTRZEŻONE

OŚWIADCZENIE

Ja niżej podpisany Kaczewska Stanisława legitymujący się dowodem osobistym

o nr 540408 16160 PESEL: .....

oświadczam, że jestem właścicielem działki oznaczonej nr geodezyjnym 617
i wyrażam zgodę na:

- usunięcie słupa linii napowietrznej nn z mojej działki
- zmianę trasy linii napowietrznej nad moją działką
- wymianę/przełożenie przyłącza napowietrznego po nowej trasie

Na potrzeby Inwestycji: "Budowy ścierzek rowerowych na terenie miasta Ostrów Mazowiecka o długości ok. 17km. wraz z budową infrastruktury towarzyszącej i przebudową kolizji"

Inwestor:
Miasto Ostrów Mazowiecka
ul. 3 Maja 66
07-300 Ostrów Mazowiecka

Kaczewska St-na

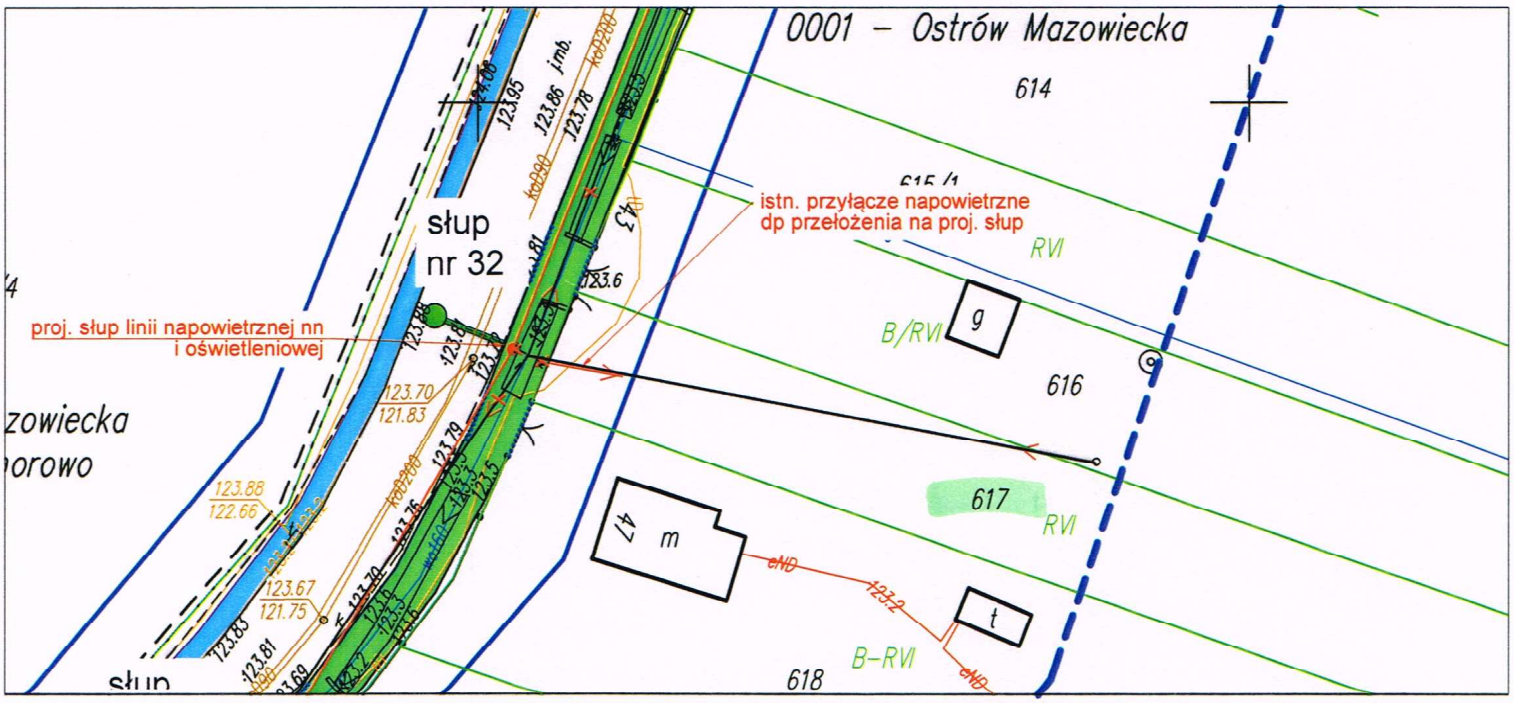

Studium projektu: PROJEKT WYKONAWCZY			
Jednostka projektowa:		Inwestor:	
ROAD CONCEPT RENATA KOZAK UL. SIENKIEWICZA 21 11-600 WĘGORZEWO		MIASTO OSTRÓW MAZOWIECKA UL. 3 MAJA 66 07-300	
Nazwa zadania:	BUDOWA ŚCIEŻEK ROWEROWYCH NA TERENIE MIASTA OSTRÓW MAZOWIECKA O DŁUGOŚCI OK. 17KM WRAZ Z BUDOWĄ INFRASTRUKTURY TOWARZYSZĄCEJ ORAZ PRZEBUDOWĄ KOLIZJI		Branża: ELEKTRYCZNA
Tytuł rysunku:	PROJEKT ZAGOSPODAROWANIA TERENU - SIECI ELEKTRYCZNE		Skala: 1:500
Projektował: branża elektryczna	mgr inż. Daniel Filipowicz WAM/0096/PWOE/12	Podpis:	Data: 06.2017
Sprawdził: branża elektryczna	mgr inż. Marcin Grzesiukiewicz PDL/0154/POOE/10	Podpis:	Nr rysunku:

PRAWA AUTORSKIE ZASTRZEŻONE

OŚWIADCZENIE

Ja niżej podpisany PĘDZICH MIROSŁAW legitymujący się dowodem osobistym

o nr AYH 467130 PESEL: 60110512312

oświadczam, że jestem właścicielem działki oznaczonej nr geodezyjnym 621
i wyrażam zgodę na:

- usunięcie słupa linii napowietrznej nn z mojej działki
- zmianę trasy linii napowietrznej nad moją działką
- wymianę/przełożenie przyłącza napowietrznego po nowej trasie

Na potrzeby Inwestycji: "Budowy ścierzek rowerowych na terenie miasta Ostrów Mazowiecka o długości ok. 17km. wraz z budową infrastruktury towarzyszącej i przebudową kolizji"

Inwestor:
Miasto Ostrów Mazowiecka
ul. 3 Maja 66
07-300 Ostrów Mazowiecka

Pędzich Mirosław

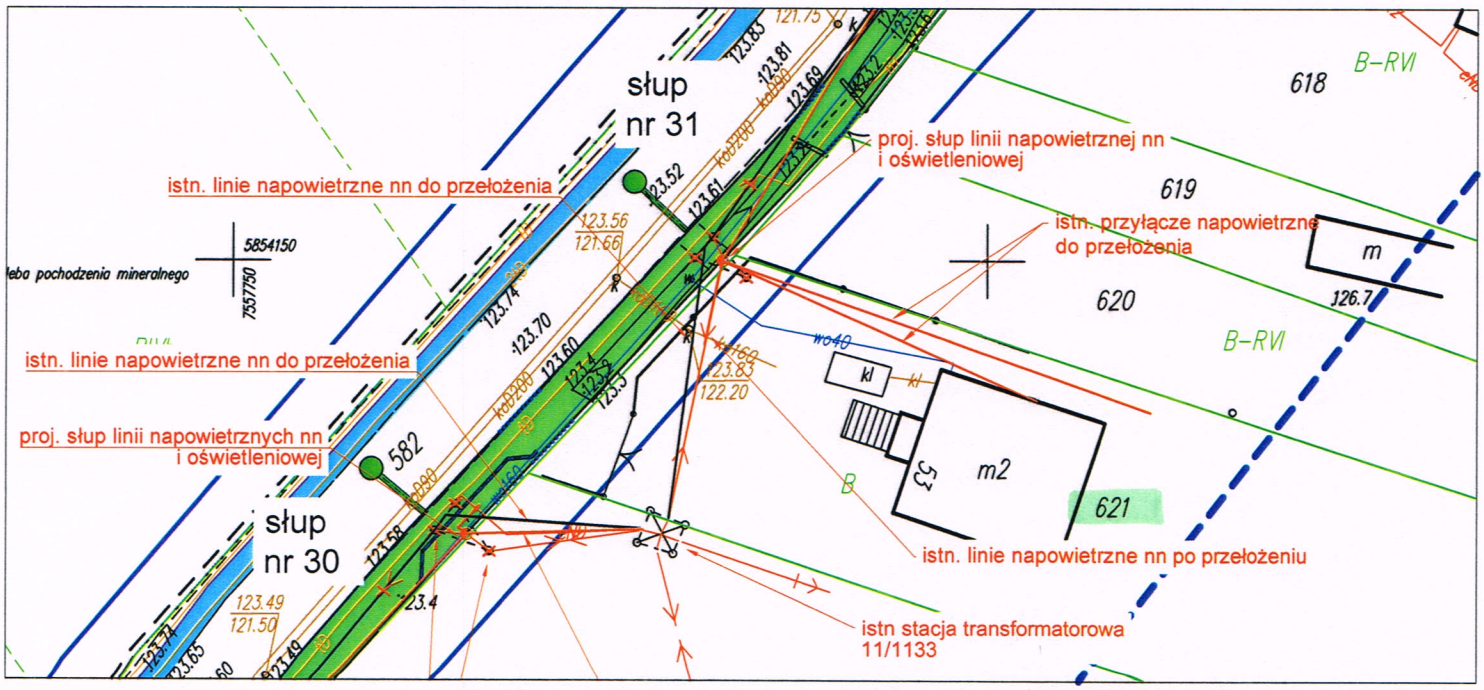

Studium projektu: PROJEKT WYKONAWCZY			
Jednostka projektowa:		Inwestor:	
ROAD CONCEPT RENATA KOZAK UL. SIENKIEWICZA 21 11-600 WĘGORZEWO	Road Concept	MIASTO OSTRÓW MAZOWIECKA UL. 3 MAJA 66 07-300	
Nazwa zadania:	BUDOWA ŚCIEŻEK ROWEROWYCH NA TERENIE MIASTA OSTRÓW MAZOWIECKA O DŁUGOŚCI OK. 17KM WRAZ Z BUDOWĄ INFRASTRUKTURY TOWARZYSZĄCEJ ORAZ PRZEBUDOWĄ KOLIZJI		Branża: ELEKTRYCZNA
Tytuł rysunku:	PROJEKT ZAGOSPODAROWANIA TERENU - SIECI ELEKTRYCZNE		Skala: 1:500
Projektował: branża elektryczna	mgr inż. Daniel Filipowicz WAM/0096/PWOE/12	Podpis:	Data: 06.2017
Sprawdził: branża elektryczna	mgr inż. Marcin Grzesiukiewicz PDL/0154/POOE/10	Podpis:	Nr rysunku:

PRAWA AUTORSKIE ZASTRZEŻONE

OŚWIADCZENIE

Ja niżej podpisany Janina Podleś legitymujący się dowodem osobistym

o nr ALD 234 233 PESEL: 47 05 13 02 705

oświadczam, że jestem właścicielem działki oznaczonej nr geodezyjnym 622
i wyrażam zgodę na:

- usunięcie słupa linii napowietrznej nn z mojej działki
- zmianę trasy linii napowietrznej nad moją działką
- wymianę przyłącza napowietrznego

Na potrzeby Inwestycji: "Budowy ścierzek rowerowych na terenie miasta Ostrów Mazowiecka o długości ok. 17km. wraz z budową infrastruktury towarzyszącej i przebudową kolizji"

Inwestor:
Miasto Ostrów Mazowiecka
ul. 3 Maja 66
07-300 Ostrów Mazowiecka

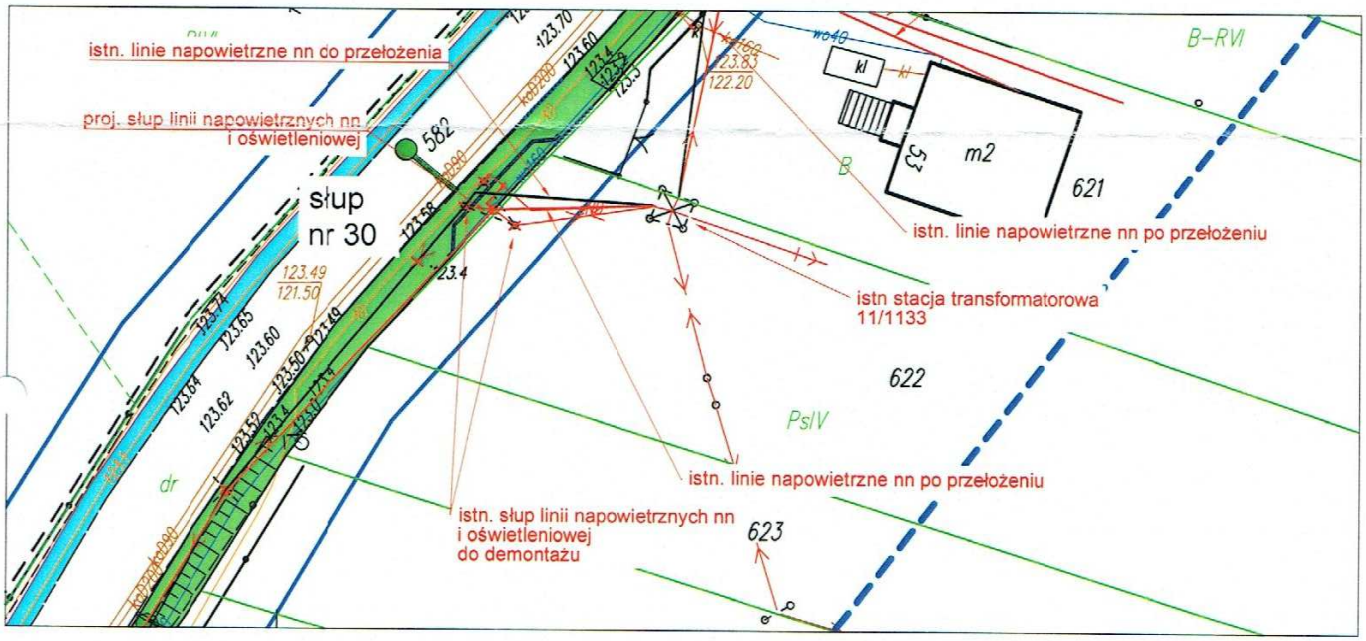

Studium projektu: PROJEKT WYKONAWCZY			
PRAWA AUTORSKIE ZASTRZEŻONE	Jednostka projektowa:	Inwestor:	
	ROAD CONCEPT RENATA KOZAK UL. SIENKIEWICZA 21 11-600 WĘGORZEWO	MIASTO OSTRÓW MAZOWIECKA UL. 3 MAJA 66 07-300	
	Nazwa zadania:	BUDOWA ŚCIEŻEK ROWEROWYCH NA TERENIE MIASTA OSTRÓW MAZOWIECKA O DŁUGOŚCI OK. 17KM WRAZ Z BUDOWĄ INFRASTRUKTURY TOWARZYSZĄCEJ ORAZ PRZEBUDOWĄ KOLIZJI	Branża: ELEKTRYCZNA
	Tytuł rysunku:	PROJEKT ZAGOSPODAROWANIA TERENU - SIECI ELEKTRYCZNE	Skala: 1:500
	Projektował: branża elektryczna	mgr inż. Daniel Filipowicz WAM/0096/PWOE/12 — Podpis:	Data: 06.2017
	Sprawdził: branża elektryczna	mgr inż. Marcin Grzesiukiewicz PDL/0154/POOE/10 — Podpis:	Nr rysunku:

OŚWIADCZENIE

My niżej podpisani OJDANOWSKA BARBARA PESEL: .....
OJDANOWSKI JERZY PESEL: .....

oświadczamy, że jesteśmy właścicielami działki oznaczonej nr geodezyjnym 626/3 przy ul.Legionowej 61 w msc.Ostrów Mazowiecka i wyrażam zgodę na:

- usunięcie słupa nr 2_3-3 z mojej działki,
- wymiany istniejącego przyłacza do budynku nr 61,

pod warunkiem pisemnego:

1. Uzgodnieniu przez Wykonawcę terminu wejścia na nieruchomość.
2. Zapewnieniu o prowadzeniu prac tylko i wyłącznie w zakresie zdemontowania istniejącego na nieruchomości słupa.
3. Zapewnieniu o prowadzeniu prac bez zastosowania sprzętu mechanicznego (wymagany sprzęt zlokalizowany będzie poza Pani nieruchomością, na terenie przyległej drogi/chodnika).
4. Zapewnieniu o prowadzeniu prac z zachowaniem zasady doprowadzenia nieruchomości do stanu sprzed rozpoczęcia planowanych prac.
5. Protokolarnym przekazaniu i odbiorze końcowym , w obecności pracownika Urzędu Miasta Ostrów Mazowiecka, części nieruchomości wymaganej do prowadzenia prac, uzgodnionej zgodnie z pkt. 1.

Ojdanowski Jerzy
Ojdanowska Barbara

Inwestycja związana: "Budowa ścierzek rowerowych na terenie miasta Ostrów Mazowiecka o długości ok. 17km wraz z budową infrastruktury towarzyszącej i przebudową kolizji"

Inwestor:

Miasto Ostrów Mazowiecka, ul. 3 Maja 66, 07-300 Ostrów Mazowiecka

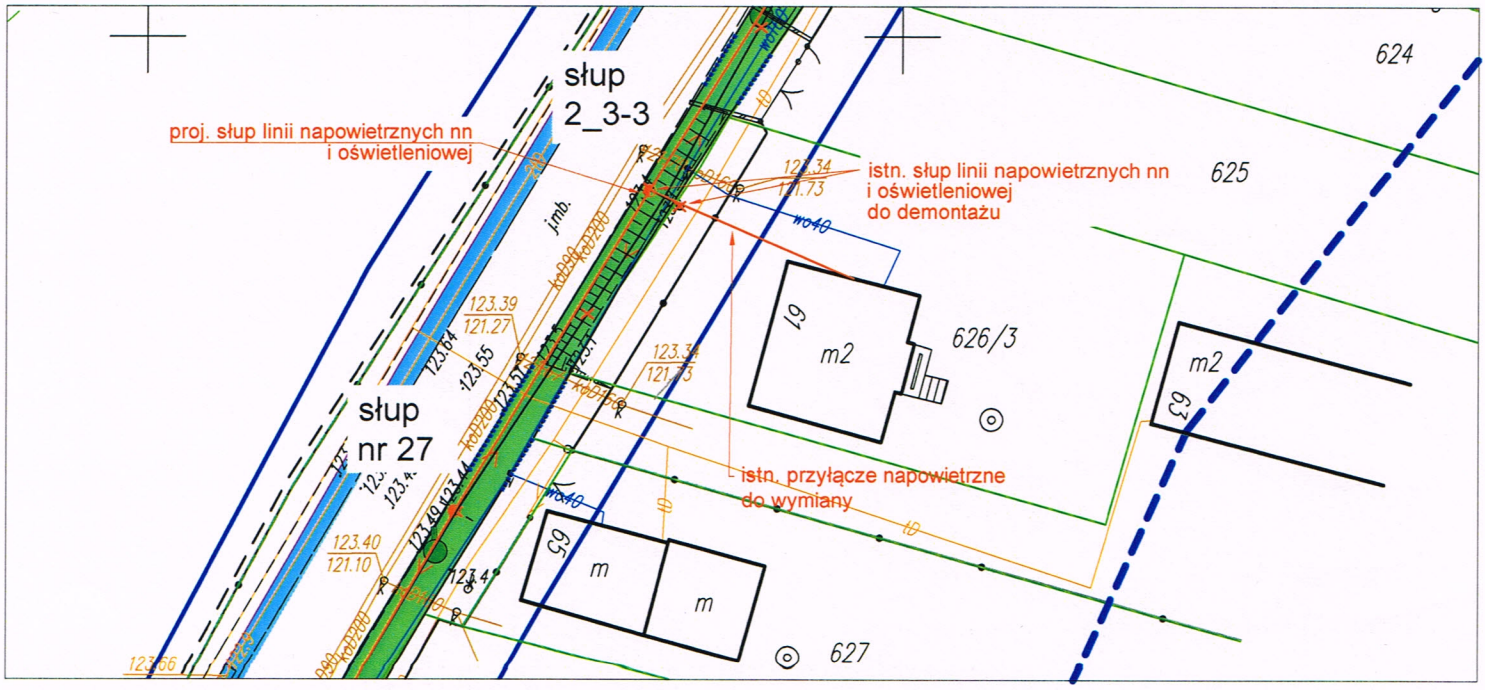

Studium projektu: PROJEKT WYKONAWCZY			
Jednostka projektowa:		Inwestor:	
ROAD CONCEPT RENATA KOZAK UL. SIENKIEWICZA 21 11-600 WĘGORZEWO		MIASTO OSTRÓW MAZOWIECKA UL. 3 MAJA 66 07-300	
Nazwa zadania:	BUDOWA ŚCIEŻEK ROWEROWYCH NA TERENIE MIASTA OSTRÓW MAZOWIECKA O DŁUGOŚCI OK. 17KM WRAZ Z BUDOWĄ INFRASTRUKTURY TOWARZYSZĄCEJ ORAZ PRZEBUDOWĄ KOLIZJI		Branża: ELEKTRYCZNA Skala: 1:500
Tytuł rysunku:	PROJEKT ZAGOSPODAROWANIA TERENU - SIECI ELEKTRYCZNE		
Projektował: branża elektryczna	mgr inż. Daniel Filipowicz WAM/0096/PWOE/12	Podpis:	Data: 06.2017
Sprawdził: branża elektryczna	mgr inż. Marcin Grzesiukiewicz PDL/0154/POOE/10	Podpis:	Nr rysunku:

PRAWA AUTORSKIE ZASTRZEŻONE

OŚWIADCZENIE

Ja niżej podpisany Leszczyński Kazimierz Leszczyńska Elżbieta legitymujący się dowodem osobistym

o nr ..... PESEL: 55.06.19.16.793 611209/0200

oświadczam, że jestem właścicielem działki oznaczonej nr geodezyjnym 628 i wyrażam zgodę na:

- ~~usunięcie słupa linii napowietrznej nn z mojej działki~~
- zmianę trasy linii napowietrznej nad moją działką
- wymianę przyłącza napowietrznego

Na potrzeby Inwestycji: "Budowy ścierzek rowerowych na terenie miasta Ostrów Mazowiecka o długości ok. 17km. wraz z budową infrastruktury towarzyszącej i przebudową kolizji"

Inwestor:
Miasto Ostrów Mazowiecka
ul. 3 Maja 66
07-300 Ostrów Mazowiecka

26.09.17.

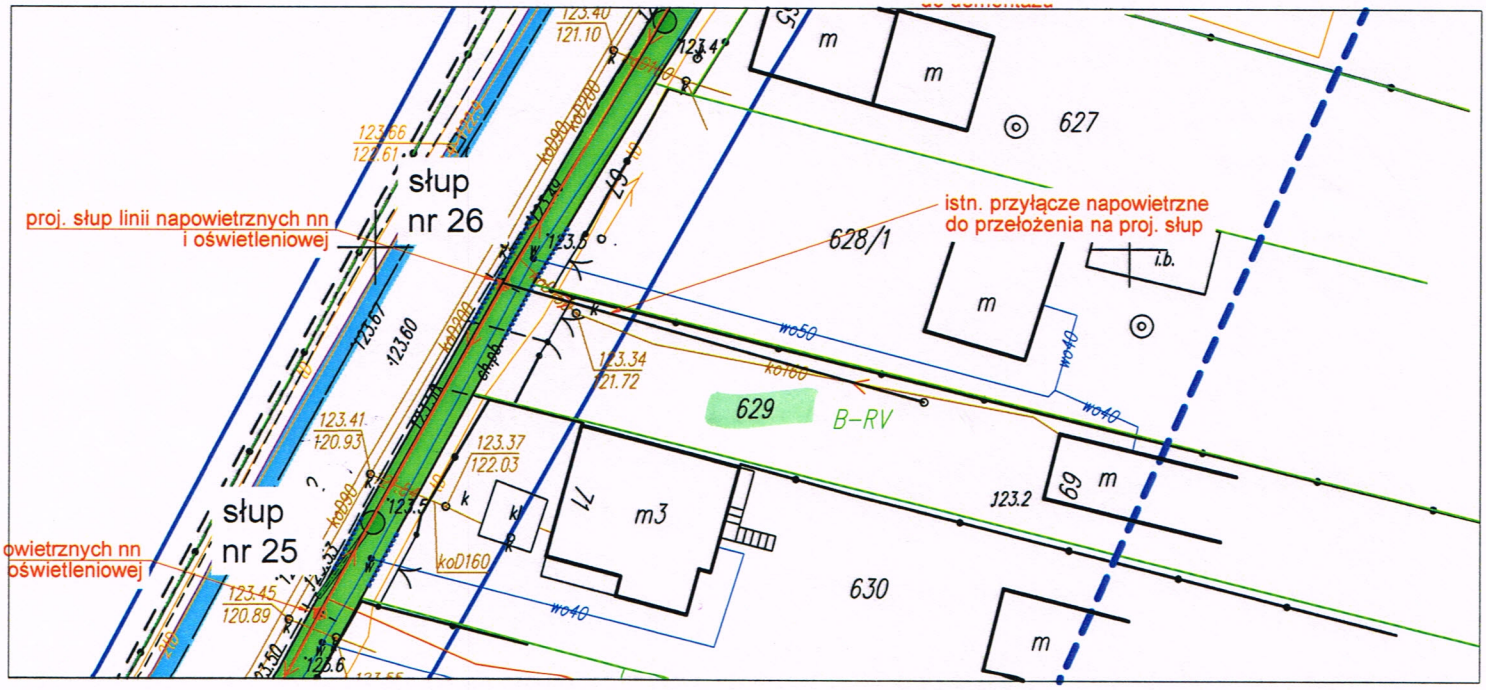

Studium projektu: PROJEKT WYKONAWCZY			
Jednostka projektowa:		Inwestor:	
ROAD CONCEPT RENATA KOZAK UL. SIENKIEWICZA 21 11-600 WĘGORZEWO	Road Concept	MIASTO OSTRÓW MAZOWIECKA UL. 3 MAJA 66 07-300	
Nazwa zadania:	BUDOWA ŚCIEŻEK ROWEROWYCH NA TERENIE MIASTA OSTRÓW MAZOWIECKA O DŁUGOŚCI OK. 17KM WRAZ Z BUDOWĄ INFRASTRUKTURY TOWARZYSZĄCEJ ORAZ PRZEBUDOWĄ KOLIZJI		Branża: ELEKTRYCZNA
Tytuł rysunku:	PROJEKT ZAGOSPODAROWANIA TERENU - SIECI ELEKTRYCZNE		Skala: 1:500
Projektował: branża elektryczna	mgr inż. Daniel Filipowicz WAM/0096/PWOE/12	Podpis:	Data: 06.2017
Sprawdził: branża elektryczna	mgr inż. Marcin Grzesiukiewicz PDL/0154/POOE/10	Podpis:	Nr rysunku:

PRAWA AUTORSKIE ZASTRZEŻONE

OŚWIADCZENIE

Ja niżej podpisany WARESZCZUK KRZYSZTOF legitymujący się dowodem osobistym

o nr AGY 946937 PESEL: 63040103696

oświadczam, że jestem właścicielem działki oznaczonej nr geodezyjnym 633/1
i wyrażam zgodę na:

- usunięcie słupa linii napowietrznej nn z mojej działki
- zmianę trasy linii napowietrznej nad moją działką

Na potrzeby Inwestycji: "Budowy ścierzek rowerowych na terenie miasta Ostrów Mazowiecka o długości ok. 17km. wraz z budową infrastruktury towarzyszącej i przebudową kolizji"

Inwestor:
Miasto Ostrów Mazowiecka
ul. 3 Maja 66
07-300 Ostrów Mazowiecka

Krzysztof Wareszczuk

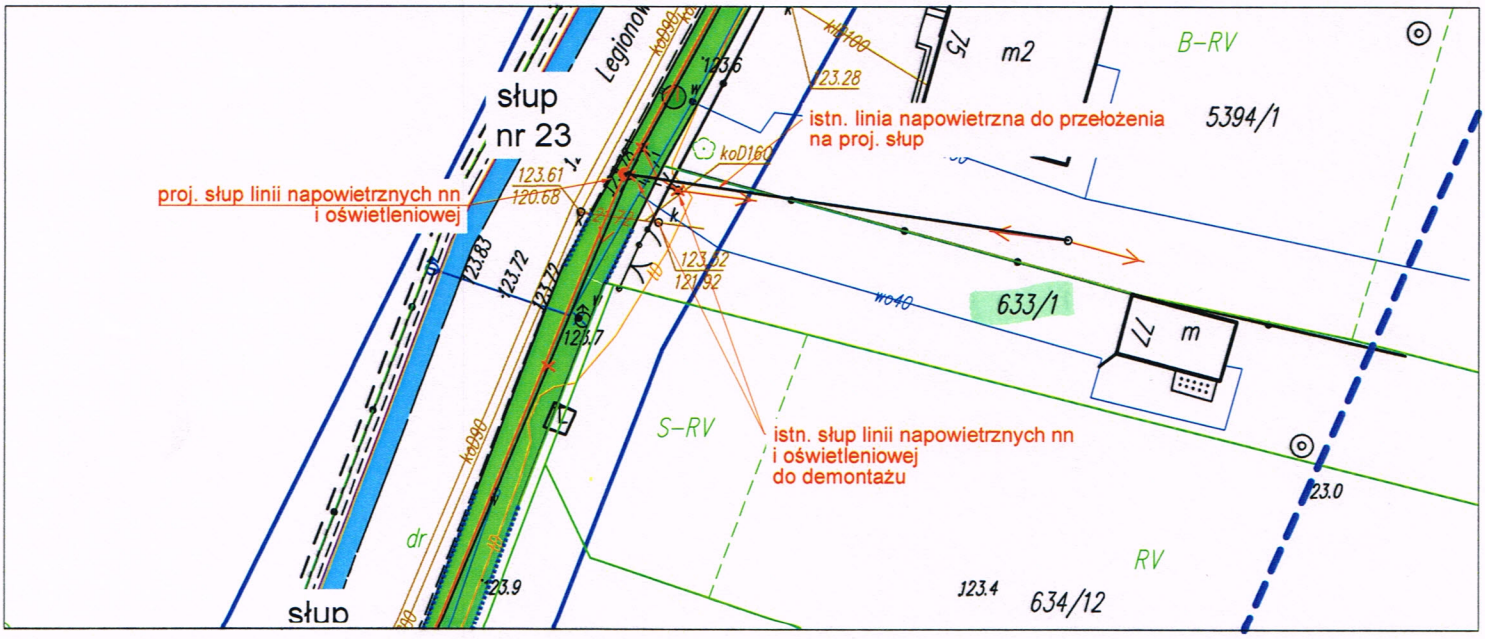

Studium projektu: PROJEKT WYKONAWCZY			
Jednostka projektowa:		Inwestor:	
ROAD CONCEPT RENATA KOZAK UL. SIENKIEWICZA 21 11-600 WĘGORZEWO	Road Concept	MIASTO OSTRÓW MAZOWIECKA UL. 3 MAJA 66 07-300	
Nazwa zadania:	BUDOWA ŚCIEŻEK ROWEROWYCH NA TERENIE MIASTA OSTRÓW MAZOWIECKA O DŁUGOŚCI OK. 17KM WRAZ Z BUDOWĄ INFRASTRUKTURY TOWARZYSZĄCEJ ORAZ PRZEBUDOWĄ KOLIZJI		Branża: ELEKTRYCZNA
Tytuł rysunku:	PROJEKT ZAGOSPODAROWANIA TERENU - SIECI ELEKTRYCZNE		Skala: 1:500
Projektował: branża elektryczna	mgr inż. Daniel Filipowicz WAM/0096/PWOE/12	Podpis:	Data: 06.2017
Sprawdził: branża elektryczna	mgr inż. Marcin Grzesiukiewicz PDL/0154/POOE/10	Podpis:	Nr rysunku:

PRAWA AUTORSKIE ZASTRZEŻONE

OŚWIADCZENIE

Ja niżej podpisany/-a Krzysztof Wawrzeczek legitymujący/-a się dowodem

osobistym o nr ..... PESEL: 63040369 6

oświadczam, że jestem ~~spadkobiercą~~/właścicielem działki oznaczonej nr geodezyjnym 633/1 przy ul.Legionowej w msc.Ostrów Mazowiecka i wyrażam zgodę na:

-usunięcie słupa linii napowietrznej nn z mojej działki
-zmianę trasy istniejącej linii napowietrznej nad moją działką (zmiana wynika z usunięcia słupa)

Oświadczenie na potrzeby Inwestycji: "Budowy ścierzek rowerowych na terenie miasta Ostrów Mazowiecka o długości ok. 17km. wraz z budową infrastruktury towarzyszącej i przebudową kolizji"
Inwestor:
Miasto Ostrów Mazowiecka
ul. 3 Maja 66
07-300 Ostrów Mazowiecka

Wawrzeczek Krzysztof
.....
podpis

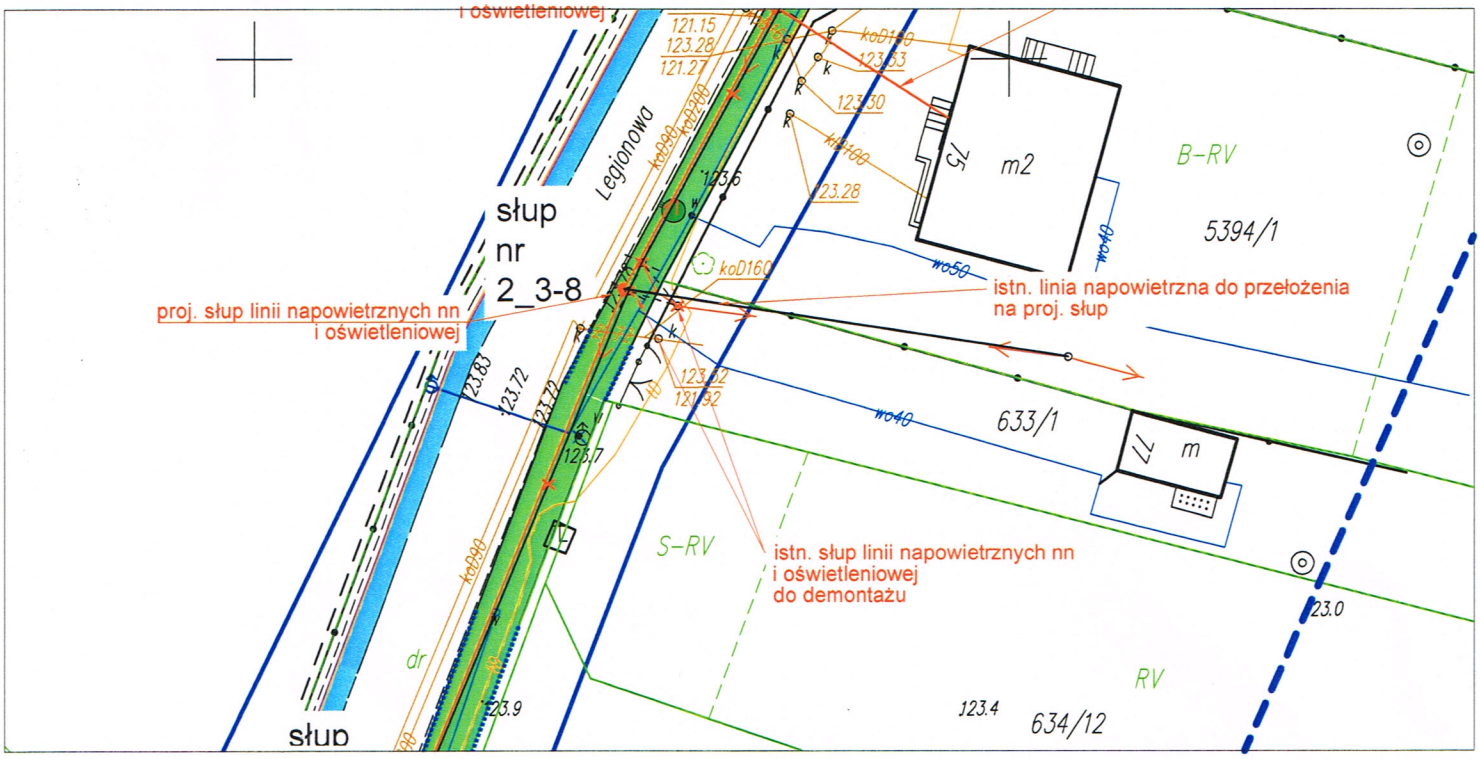

Studium projektu: PROJEKT WYKONAWCZY			
Jednostka projektowa:		Inwestor:	
ROAD CONCEPT RENATA KOZAK UL. SIENKIEWICZA 21 11-600 WĘGORZEWO		MIASTO OSTRÓW MAZOWIECKA UL. 3 MAJA 66 07-300	
Nazwa zadania:	BUDOWA ŚCIEŻEK ROWEROWYCH NA TERENIE MIASTA OSTRÓW MAZOWIECKA O DŁUGOŚCI OK. 17KM WRAZ Z BUDOWĄ INFRASTRUKTURY TOWARZYSZĄCEJ ORAZ PRZEBUDOWĄ KOLIZJI		Branża: ELEKTRYCZNA
Tytuł rysunku:	PROJEKT ZAGOSPODAROWANIA TERENU - SIECI ELEKTRYCZNE		Skala: 1:500
Projektował: branża elektryczna	mgr inż. Daniel Filipowicz WAM/0096/PWOE/12	Podpis:	Data: 03.2018
Sprawdził: branża elektryczna	mgr inż. Marcin Grzesiukiewicz PDL/0154/POOE/10	Podpis:	Nr rysunku:

PRAWA AUTORSKIE ZASTRZEŻONE

OŚWIADCZENIE

Ja niżej podpisany CYBULA IRENA ENA legitymujący się dowodem osobistym

o nr ..... PESEL: 45102201166

oświadczam, że jestem właścicielem działki oznaczonej nr geodezyjnym 635
i wyrażam zgodę na:

- usunięcie słupa linii napowietrznej nn z mojej działki
- zmianę trasy linii napowietrznej nad moją działką

Na potrzeby Inwestycji: "Budowy ścierzek rowerowych na terenie miasta Ostrów Mazowiecka o długości ok. 17km. wraz z budową infrastruktury towarzyszącej i przebudową kolizji"

Inwestor:
Miasto Ostrów Mazowiecka
ul. 3 Maja 66
07-300 Ostrów Mazowiecka

Cybula 26.09.2017

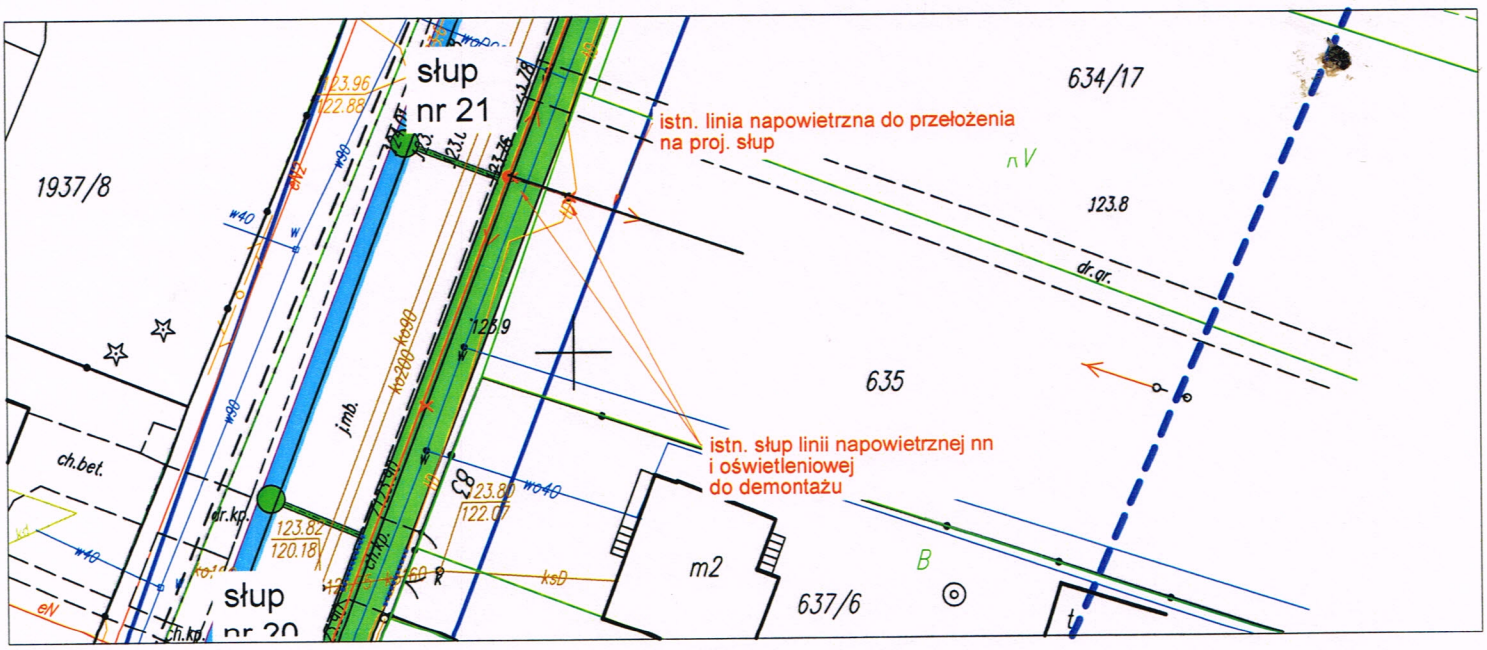

Studium projektu: PROJEKT WYKONAWCZY			
Jednostka projektowa:		Inwestor:	
ROAD CONCEPT RENATA KOZAK UL. SIENKIEWICZA 21 11-600 WĘGORZEWO		MIASTO OSTRÓW MAZOWIECKA UL. 3 MAJA 66 07-300	
Nazwa zadania:	BUDOWA ŚCIEŻEK ROWEROWYCH NA TERENIE MIASTA OSTRÓW MAZOWIECKA O DŁUGOŚCI OK. 17KM WRAZ Z BUDOWĄ INFRASTRUKTURY TOWARZYSZĄCEJ ORAZ PRZEBUDOWĄ KOLIZJI		Branża: ELEKTRYCZNA
Tytuł rysunku:	PROJEKT ZAGOSPODAROWANIA TERENU - SIECI ELEKTRYCZNE		Skala: 1:500
Projektował: branża elektryczna	mgr inż. Daniel Filipowicz WAM/0096/PWOE/12	Podpis:	Data: 06.2017
Sprawdził: branża elektryczna	mgr inż. Marcin Grzesiukiewicz PDL/0154/POOE/10	Podpis:	Nr rysunku:

PRAWA AUTORSKIE ZASTRZEŻONE

OŚWIADCZENIE

Ja niżej podpisany Siwek Dariusz legitymujący się dowodem osobistym

o nr AW 198333 5 PESEL: .....

oświadczam, że jestem właścicielem działki oznaczonej nr geodezyjnym 635
i wyrażam zgodę na:

- usunięcie słupa linii napowietrznej nn z mojej działki
- zmianę trasy linii napowietrznej nad moją działką

Na potrzeby Inwestycji: "Budowy ścierzek rowerowych na terenie miasta Ostrów Mazowiecka o długości ok. 17km. wraz z budową infrastruktury towarzyszącej i przebudową kolizji"

Inwestor:
Miasto Ostrów Mazowiecka
ul. 3 Maja 66
07-300 Ostrów Mazowiecka

Siwek Dariusz

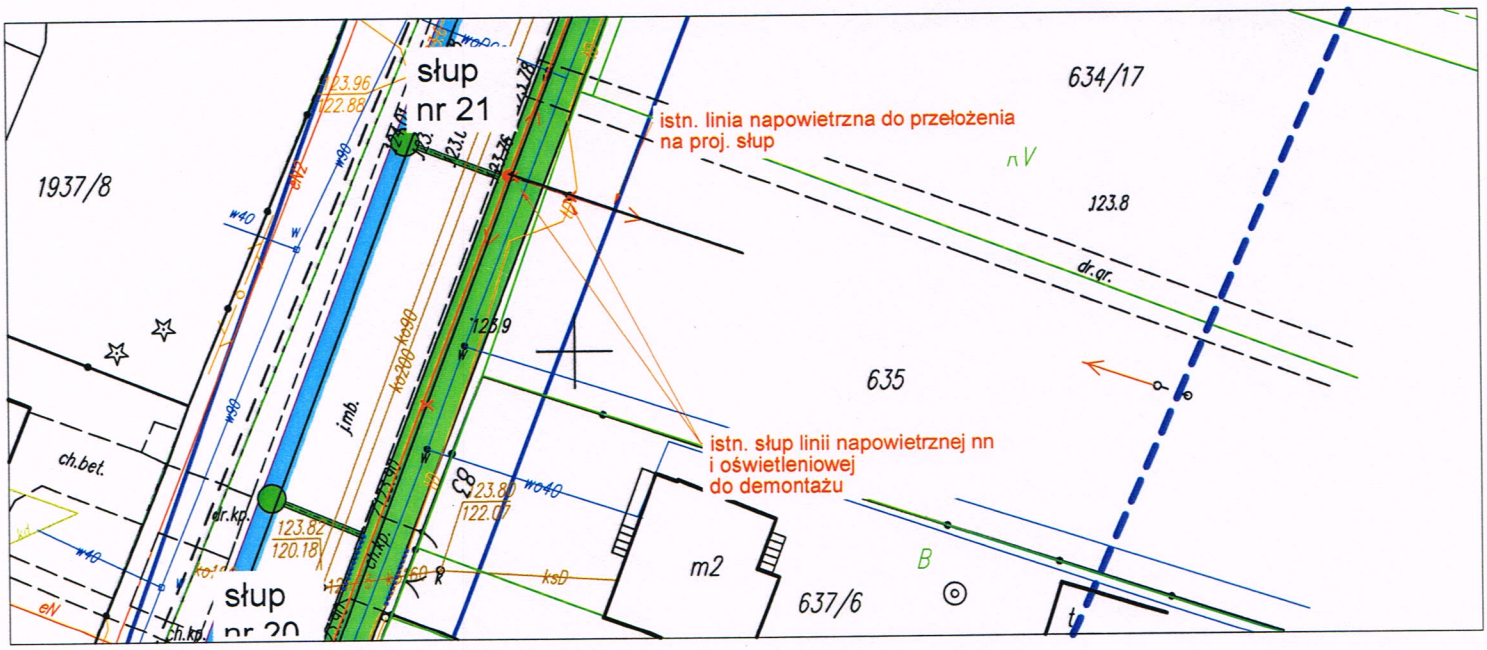

Studium projektu: PROJEKT WYKONAWCZY			
PRAWA AUTORSKIE ZASTRZEŻONE	Jednostka projektowa:	Inwestor:	
	ROAD CONCEPT RENATA KOZAK UL. SIENKIEWICZA 21 11-600 WĘGORZEWO	MIASTO OSTRÓW MAZOWIECKA UL. 3 MAJA 66 07-300	
	Nazwa zadania:	BUDOWA ŚCIEŻEK ROWEROWYCH NA TERENIE MIASTA OSTRÓW MAZOWIECKA O DŁUGOŚCI OK. 17KM WRAZ Z BUDOWĄ INFRASTRUKTURY TOWARZYSZĄCEJ ORAZ PRZEBUDOWĄ KOLIZJI	Branża: ELEKTRYCZNA
	Tytuł rysunku:	PROJEKT ZAGOSPODAROWANIA TERENU - SIECI ELEKTRYCZNE	Skala: 1:500
	Projektował: branża elektryczna	mgr inż. Daniel Filipowicz WAM/0096/PWOE/12 — Podpis:	Data: 06.2017
	Sprawdził: branża elektryczna	mgr inż. Marcin Grzesiukiewicz PDL/0154/POOE/10 — Podpis:	Nr rysunku:

OŚWIADCZENIE

Ja niżej podpisana ~~KACZMAREK DANUTA~~ spadkobiercy PESEL: .....
JANCZEWSKA BEATA, KACZMAREK JACEK, MODZELEWSKA MARLENA

oświadczam, że jestem właścicielem działki oznaczonej nr geodezyjnym 635 przy ul.Legionowej w msc.Ostrów Mazowiecka i wyrażam zgodę na usunięcie słupa nr 2_3-10 z mojej działki pod warunkiem pisemnego:

1. Uzgodnieniu przez Wykonawcę terminu wejścia na nieruchomość.
2. Zapewnieniu o prowadzeniu prac tylko i wyłącznie w zakresie zdemontowania istniejącego na nieruchomości słupa.
3. Zapewnieniu o prowadzeniu prac bez zastosowania sprzętu mechanicznego (wymagany sprzęt zlokalizowany będzie poza Pani nieruchomością, na terenie przyległej drogi/chodnika).
4. Zapewnieniu o prowadzeniu prac z zachowaniem zasady doprowadzenia nieruchomości do stanu sprzed rozpoczęcia planowanych prac.
5. Protokolarnym przekazaniu i odbiorze końcowym , w obecności pracownika Urzędu Miasta Ostrów Mazowiecka, części nieruchomości wymaganej do prowadzenia prac, uzgodnionej zgodnie z pkt. 1.

Janczewska Beata
Kaczmarek Jacek
Marlena Modzelewska

Inwestycja związana: "Budowa ścierzek rowerowych na terenie miasta Ostrów Mazowiecka o długości ok. 17km wraz z budową infrastruktury towarzyszącej i przebudową kolizji"

Inwestor:

Miasto Ostrów Mazowiecka, ul. 3 Maja 66, 07-300 Ostrów Mazowiecka

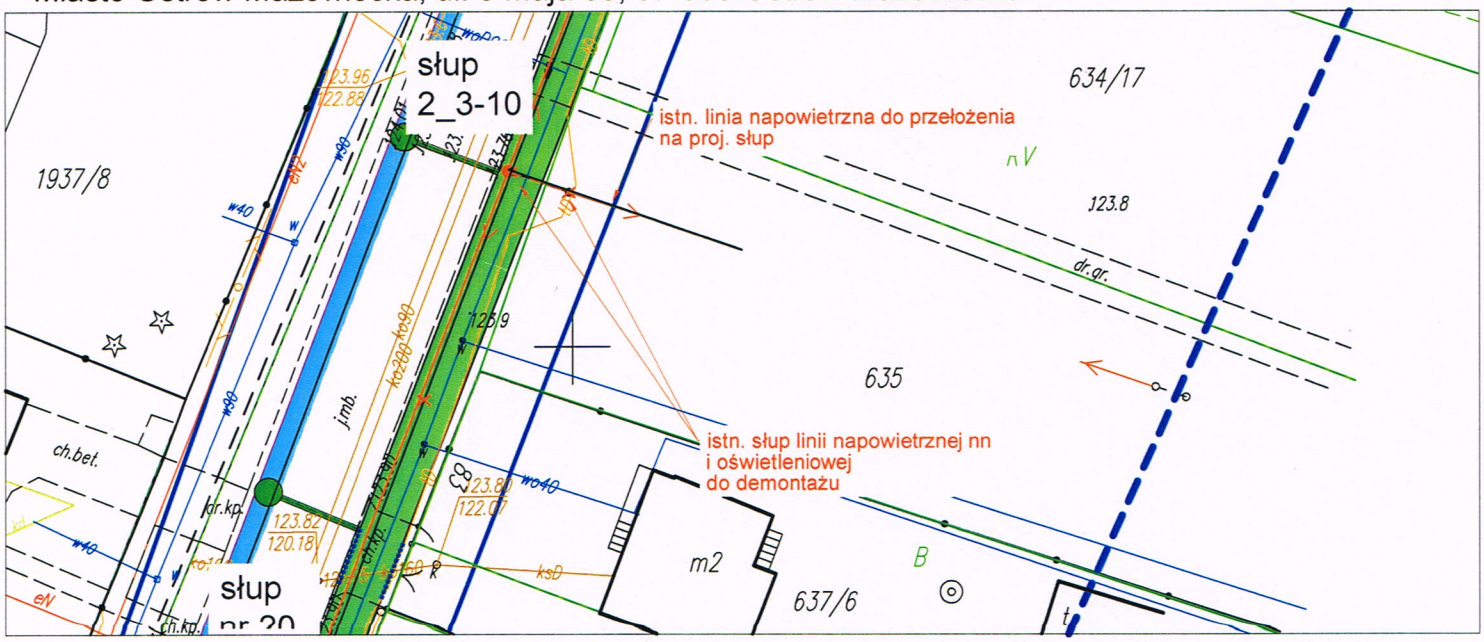

Studium projektu: PROJEKT WYKONAWCZY			
Jednostka projektowa:		Inwestor:	
ROAD CONCEPT RENATA KOZAK UL. SIENKIEWICZA 21 11-600 WĘGORZEWO	Road Concept	MIASTO OSTRÓW MAZOWIECKA UL. 3 MAJA 66 07-300	
Nazwa zadania:	BUDOWA ŚCIEŻEK ROWEROWYCH NA TERENIE MIASTA OSTRÓW MAZOWIECKA O DŁUGOŚCI OK. 17KM WRAZ Z BUDOWĄ INFRASTRUKTURY TOWARZYSZĄCEJ ORAZ PRZEBUDOWĄ KOLIZJI		Branża: ELEKTRYCZNA Skala: 1:500
Tytuł rysunku:	PROJEKT ZAGOSPODAROWANIA TERENU - SIECI ELEKTRYCZNE		
Projektował: branża elektryczna	mgr inż. Daniel Filipowicz WAM/0096/PWOE/12	Podpis:	Data: 06.2017
Sprawdził: branża elektryczna	mgr inż. Marcin Grzesiukiewicz PDL/0154/POOE/10	Podpis:	Nr rysunku:

PRAWA AUTORSKIE ZASTRZEŻONE

OŚWIADCZENIE

Ja niżej podpisany RĘBOWSKI SŁAWOMIR legitymujący się dowodem osobistym

o nr APG 255465 PESEL: 80012311367 6

oświadczam, że jestem właścicielem działki oznaczonej nr geodezyjnym 807/2
i wyrażam zgodę na:

- usunięcie słupa linii napowietrznej nn z mojej działki
- zmianę trasy linii napowietrznej nad moją działką

Na potrzeby Inwestycji: "Budowy ścierzek rowerowych na terenie miasta Ostrów Mazowiecka o długości ok. 17km. wraz z budową infrastruktury towarzyszącej i przebudową kolizji"

Inwestor:
Miasto Ostrów Mazowiecka
ul. 3 Maja 66
07-300 Ostrów Mazowiecka

Rębowski Sławomir

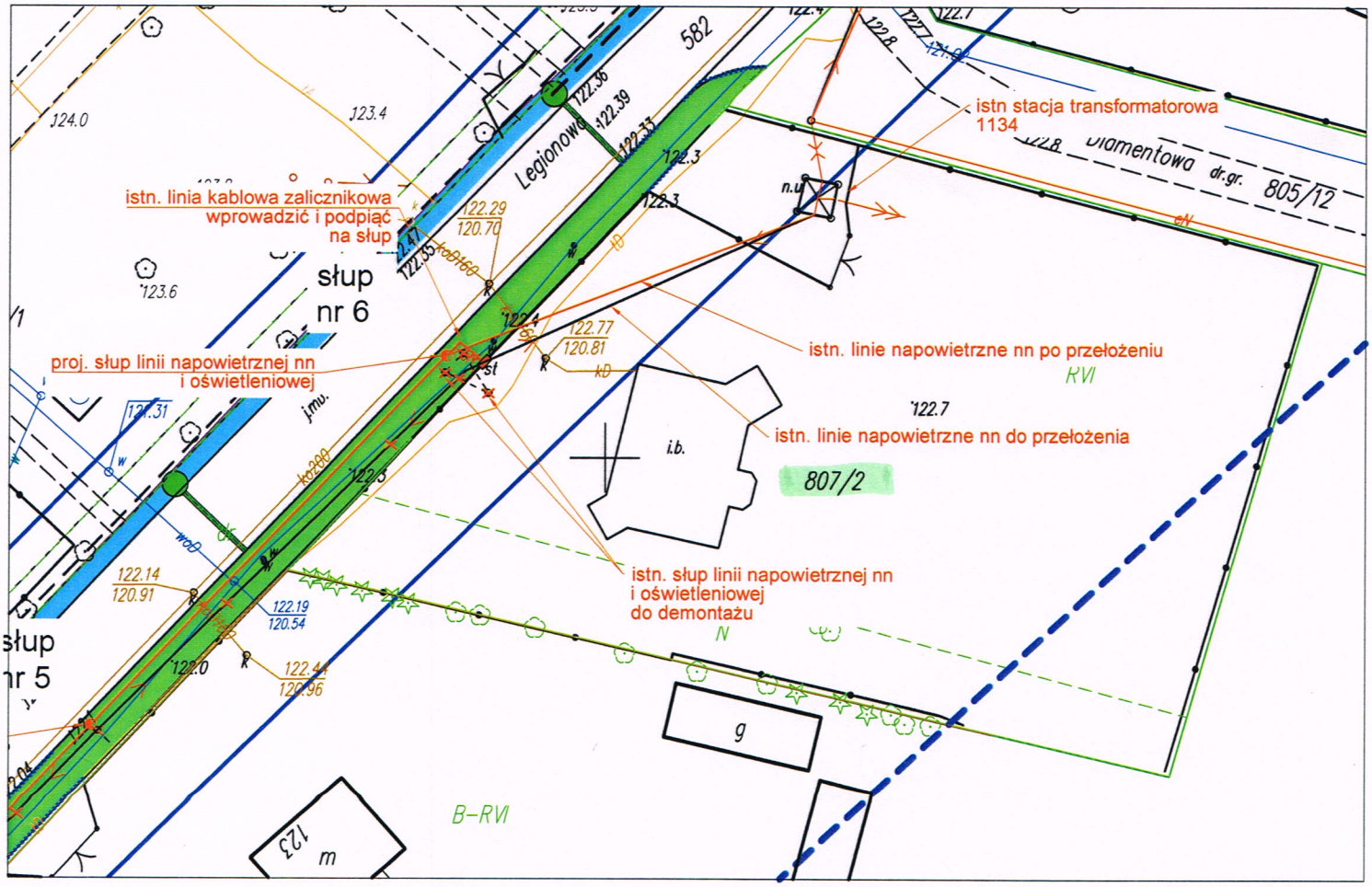

Studium projektu: PROJEKT WYKONAWCZY			
Jednostka projektowa:		Inwestor:	
ROAD CONCEPT RENATA KOZAK UL. SIENKIEWICZA 21 11-600 WĘGORZEWO	Road Concept	MIASTO OSTRÓW MAZOWIECKA UL. 3 MAJA 66 07-300	
Nazwa zadania:	BUDOWA ŚCIEŻEK ROWEROWYCH NA TERENIE MIASTA OSTRÓW MAZOWIECKA O DŁUGOŚCI OK. 17KM WRAZ Z BUDOWĄ INFRASTRUKTURY TOWARZYSZĄCEJ ORAZ PRZEBUDOWĄ KOLIZJI		Branża: ELEKTRYCZNA
Tytuł rysunku:	PROJEKT ZAGOSPODAROWANIA TERENU - SIECI ELEKTRYCZNE		Skala: 1:500
Projektował: branża elektryczna	mgr inż. Daniel Filipowicz WAM/0096/PWOE/12	Podpis:	Data: 06.2017
Sprawdził: branża elektryczna	mgr inż. Marcin Grzesiukiewicz PDL/0154/POOE/10	Podpis:	Nr rysunku:

PRAWA AUTORSKIE ZASTRZEŻONE

OŚWIADCZENIE

Ja niżej podpisany ...Łukasz Podbielkowski..... legitymujący się dowodem osobistym

o nr ...AXV 497251..... PESEL: ...86020711559.....

oświadczam, że jestem właścicielem działki oznaczonej nr geodezyjnym ....3992.....
i wyrażam zgodę na:

- usunięcie słupa linii napowietrznej nn z mojej działki
- zmianę trasy linii napowietrznej nad moją działką
- wymianę/przełożenie przyłącza napowietrznego po nowej trasie

Na potrzeby Inwestycji: "Budowy ścierzek rowerowych na terenie miasta Ostrów Mazowiecka o długości ok. 17km. wraz z budową infrastruktury towarzyszącej i przebudową kolizji"

Inwestor:
Miasto Ostrów Mazowiecka
ul. 3 Maja 66
07-300 Ostrów Mazowiecka

26.09.2017
Łukasz
Podbielkowski

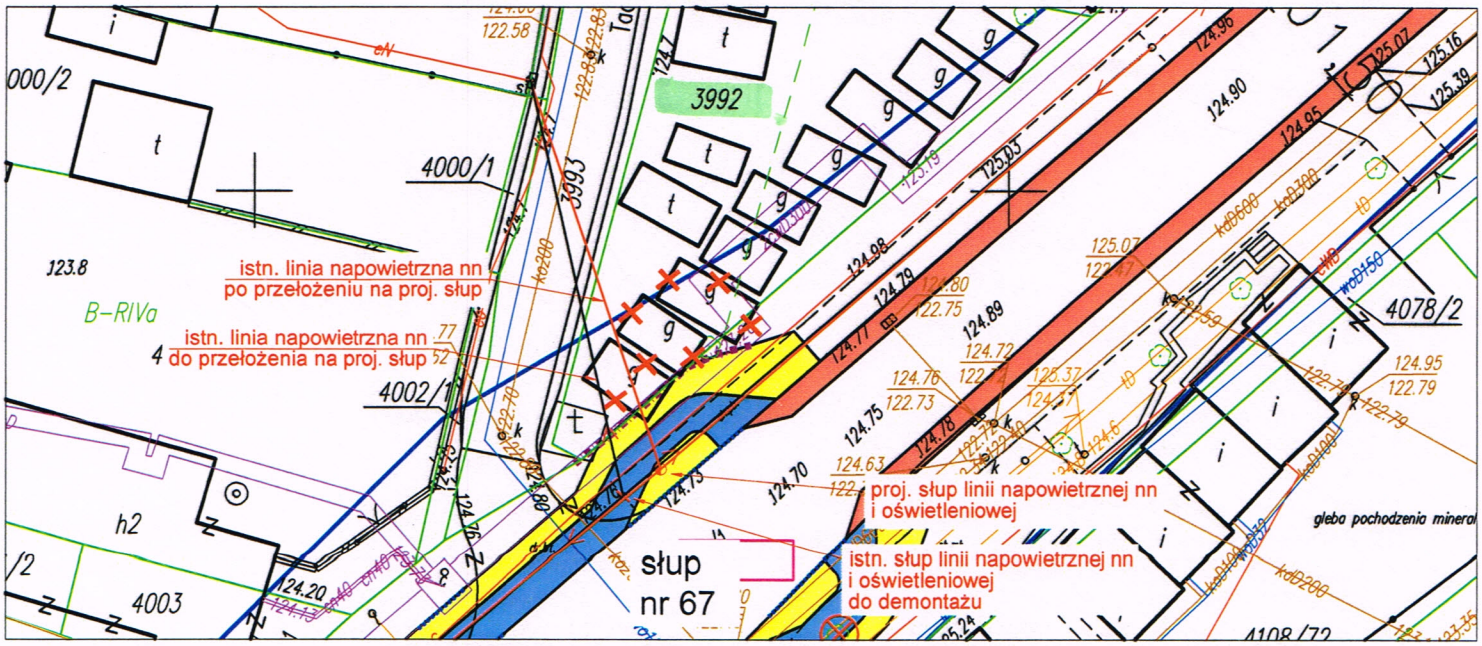

Studium projektu: PROJEKT WYKONAWCZY			
Jednostka projektowa:		Inwestor:	
ROAD CONCEPT RENATA KOZAK UL. SIENKIEWICZA 21 11-600 WĘGORZEWO	Road Concept	MIASTO OSTRÓW MAZOWIECKA UL. 3 MAJA 66 07-300	
Nazwa zadania:	BUDOWA ŚCIEŻEK ROWEROWYCH NA TERENIE MIASTA OSTRÓW MAZOWIECKA O DŁUGOŚCI OK. 17KM WRAZ Z BUDOWĄ INFRASTRUKTURY TOWARZYSZĄCEJ ORAZ PRZEBUDOWĄ KOLIZJI		Branża: ELEKTRYCZNA
Tytuł rysunku:	PROJEKT ZAGOSPODAROWANIA TERENU - SIECI ELEKTRYCZNE		Skala: 1:500
Projektował: branża elektryczna	mgr inż. Daniel Filipowicz WAM/0096/PWOE/12	Podpis:	Data: 06.2017
Sprawdził: branża elektryczna	mgr inż. Marcin Grzesiukiewicz PDL/0154/POOE/10	Podpis:	Nr rysunku:

PRAWA AUTORSKIE ZASTRZEŻONE

OŚWIADCZENIE

Ja niżej podpisany Renata PRZEŹDZIECKA legitymujący się dowodem osobistym

o nr ..... PESEL: 51050806764

oświadczam, że jestem właścicielem działki oznaczonej nr geodezyjnym 5394/1
i wyrażam zgodę na:

- usunięcie słupa linii napowietrznej nn z mojej działki
- zmianę trasy linii napowietrznej nad moją działką
- wymianę przyłącza napowietrznego

Na potrzeby Inwestycji: "Budowy ścierzek rowerowych na terenie miasta Ostrów Mazowiecka o długości ok. 17km. wraz z budową infrastruktury towarzyszącej i przebudową kolizji"

Inwestor:
Miasto Ostrów Mazowiecka
ul. 3 Maja 66
07-300 Ostrów Mazowiecka

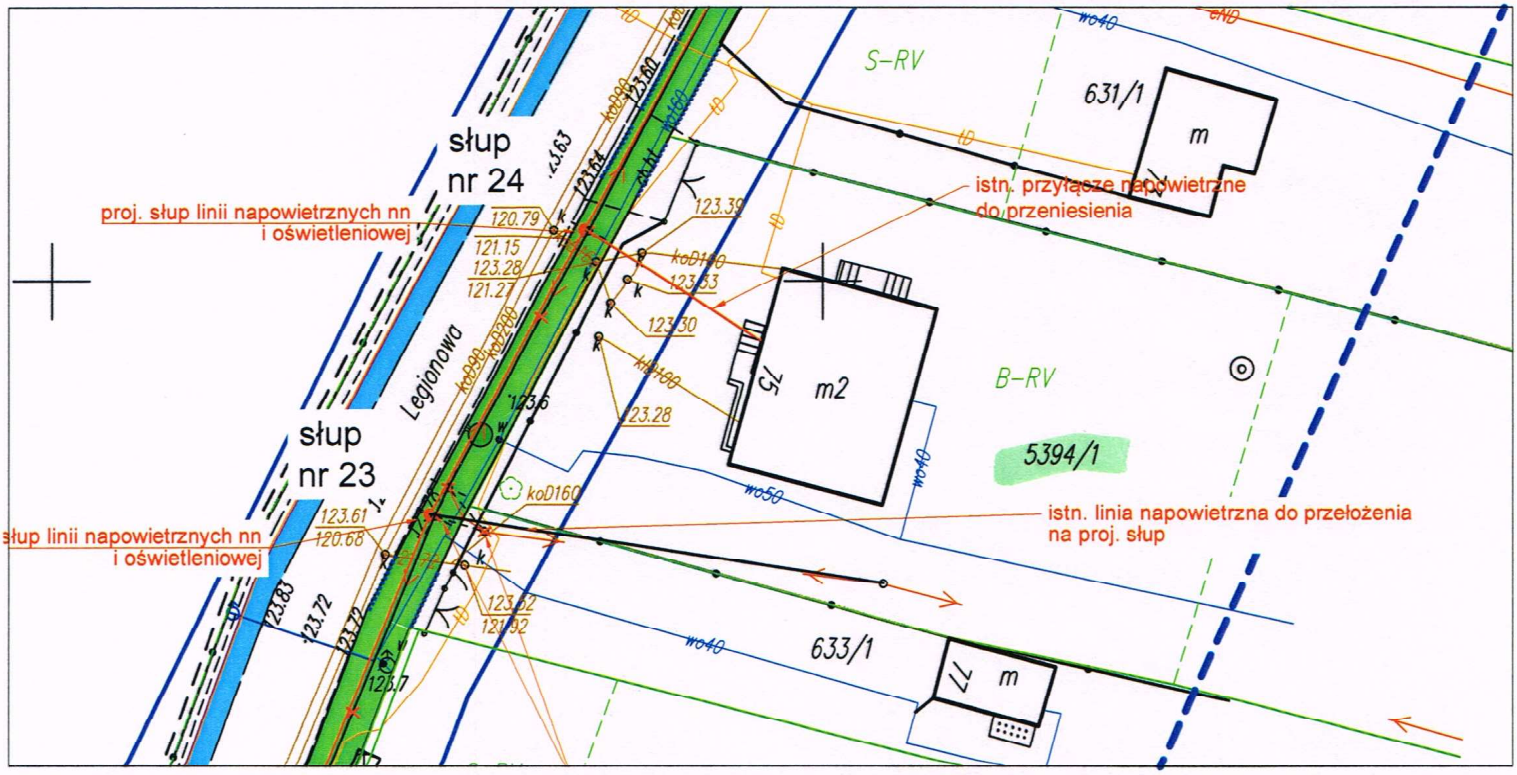

Studium projektu: PROJEKT WYKONAWCZY			
Jednostka projektowa: ROAD CONCEPT RENATA KOZAK UL. SIENKIEWICZA 21 11-600 WĘGORZEWO		Inwestor: MIASTO OSTRÓW MAZOWIECKA UL. 3 MAJA 66 07-300	
Nazwa zadania:	BUDOWA ŚCIEŻEK ROWEROWYCH NA TERENIE MIASTA OSTRÓW MAZOWIECKA O DŁUGOŚCI OK. 17KM WRAZ Z BUDOWĄ INFRASTRUKTURY TOWARZYSZĄCEJ ORAZ PRZEBUDOWĄ KOLIZJI		Branża: ELEKTRYCZNA
Tytuł rysunku:	PROJEKT ZAGOSPODAROWANIA TERENU - SIECI ELEKTRYCZNE		Skala: 1:500
Projektował: branża elektryczna	mgr inż. Daniel Filipowicz WAM/0096/PWOE/12	Podpis:	Data: 06.2017
Sprawdził: branża elektryczna	mgr inż. Marcin Grzesiukiewicz PDL/0154/POOE/10	Podpis:	Nr rysunku:

PRAWA AUTORSKIE ZASTRZEŻONE